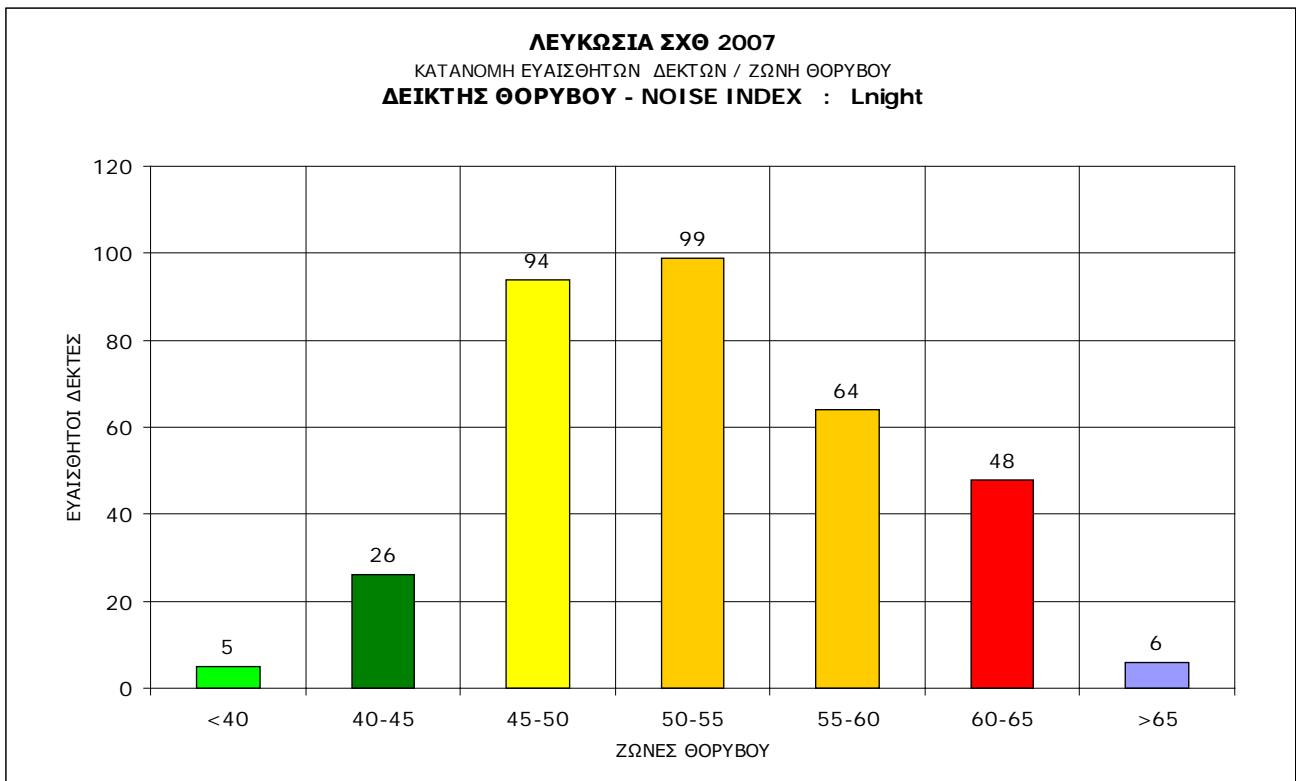
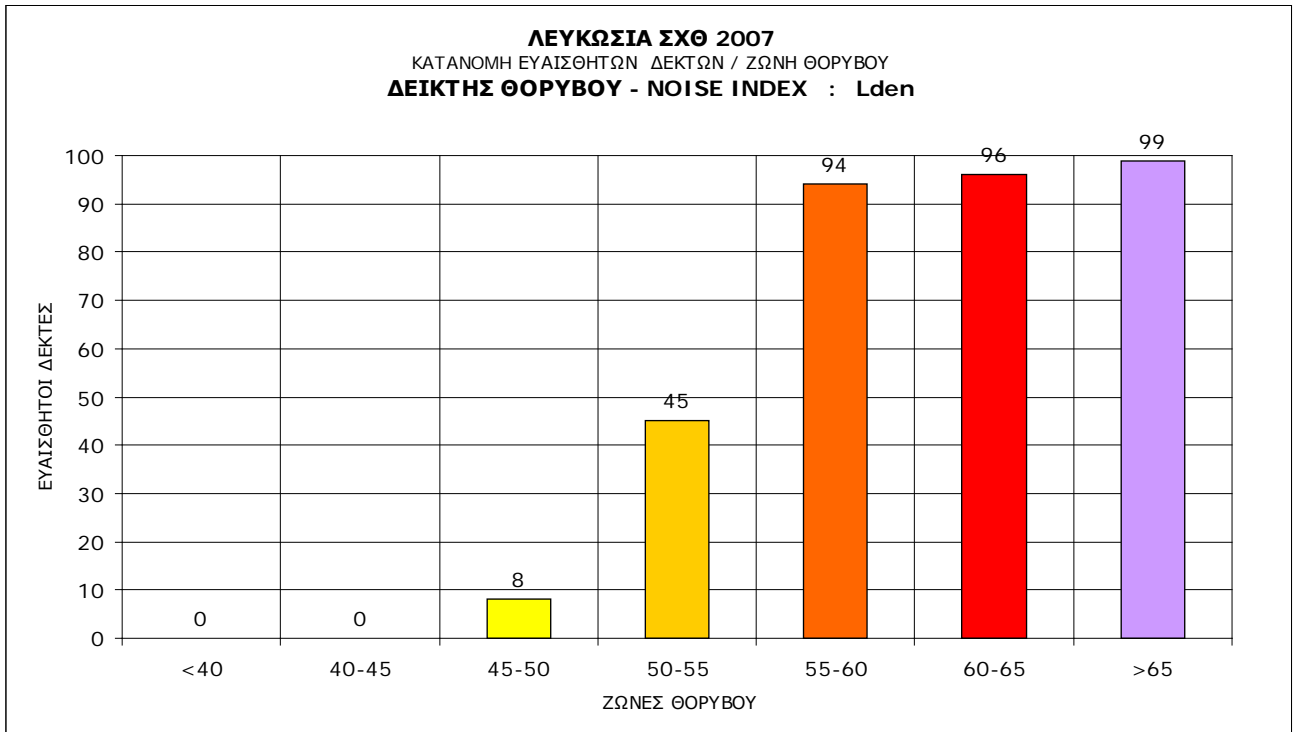


### **6.3. Ευαίσθητοι ακουστικά δέκτες στην άμεση & ευρύτερη περιοχή του οδικού δικτύου των πολεοδομικών συγκροτημάτων**

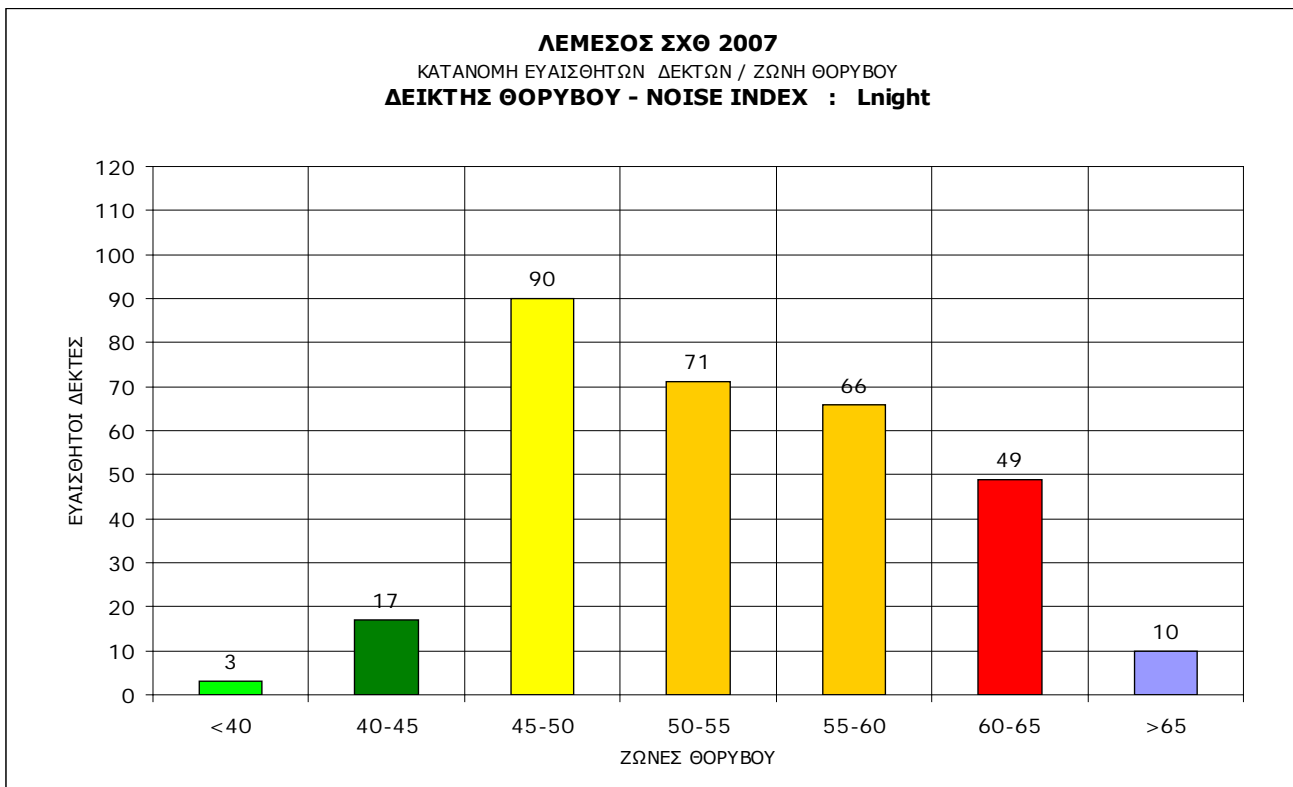
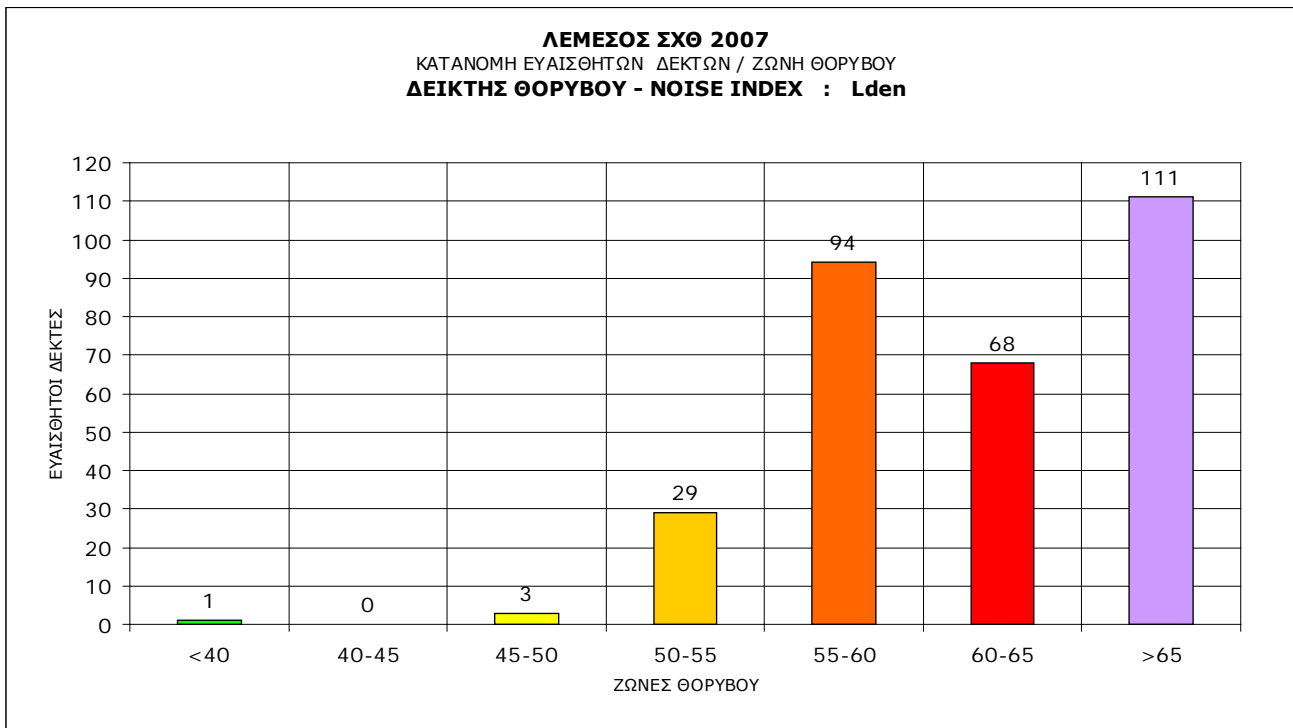
Σε συνέχεια της σχετικής ανάλυσης έκθεσης του πληθυσμού που εκτίθεται στις ζώνες των δεικτών του Οδικού Κυκλοφοριακού Θορύβου  $L_{den}$  &  $L_{night}$  για το έτος 2007, στα ανωτέρω πολεοδομικά συγκροτήματα προσεγγίσθηκαν κατά την «επιτόπια» απογραφή των κτηρίων και των χρήσεων γης, συνολικά **805** διακριτοί ευαίσθητοι δέκτες με έμφαση στην υγεία, εκπαίδευση, εκκλησίες, κοινωφελείς δραστηριότητες κλπ. (Λευκωσία 342, Λεμεσός 306, Λάρνακα 97 & Πάφος 60).

Στα σχετικά διαγράμματα που ακολουθούν δίνεται η διαγραμματική απόδοση της κατανομής έκθεσης των δεκτών στις ζώνες θορύβου για τους δείκτες  $L_{den}$  &  $L_{night}$ .



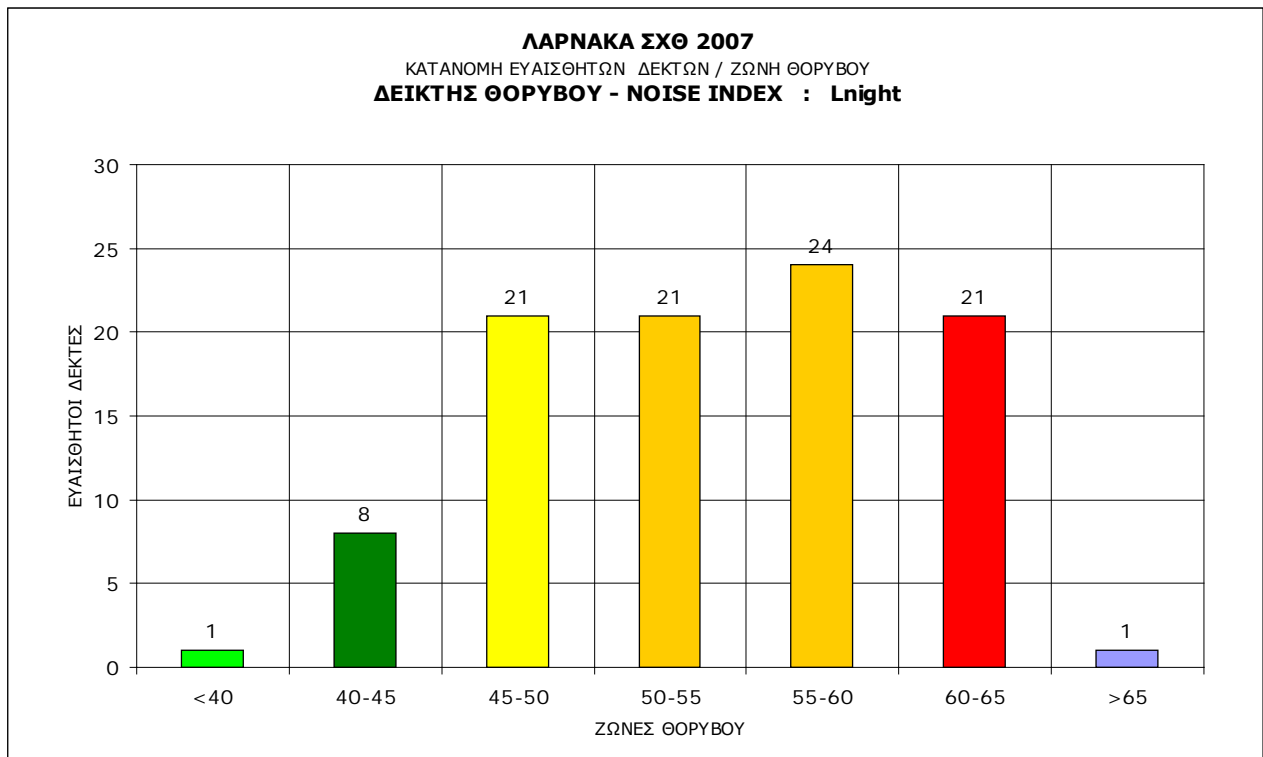
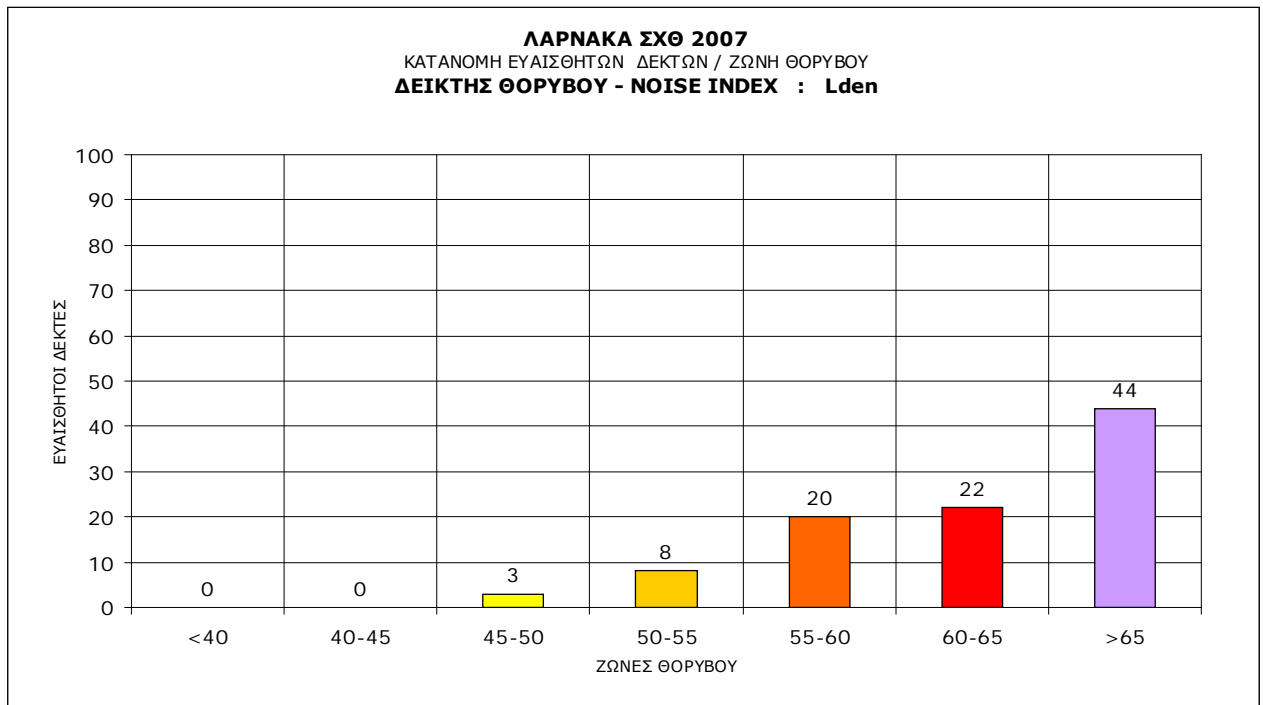
**Σχήμα 16:**

Διαγραμματική κατανομή ευαίσθητων δεκτών-στο πολεοδομικό συγκρότημα  
Λευκωσίας -στις ζώνες των δεικτών οδικού κυκλοφοριακού θορύβου  $L_{den}$  &  
 $L_{night}$  2007.

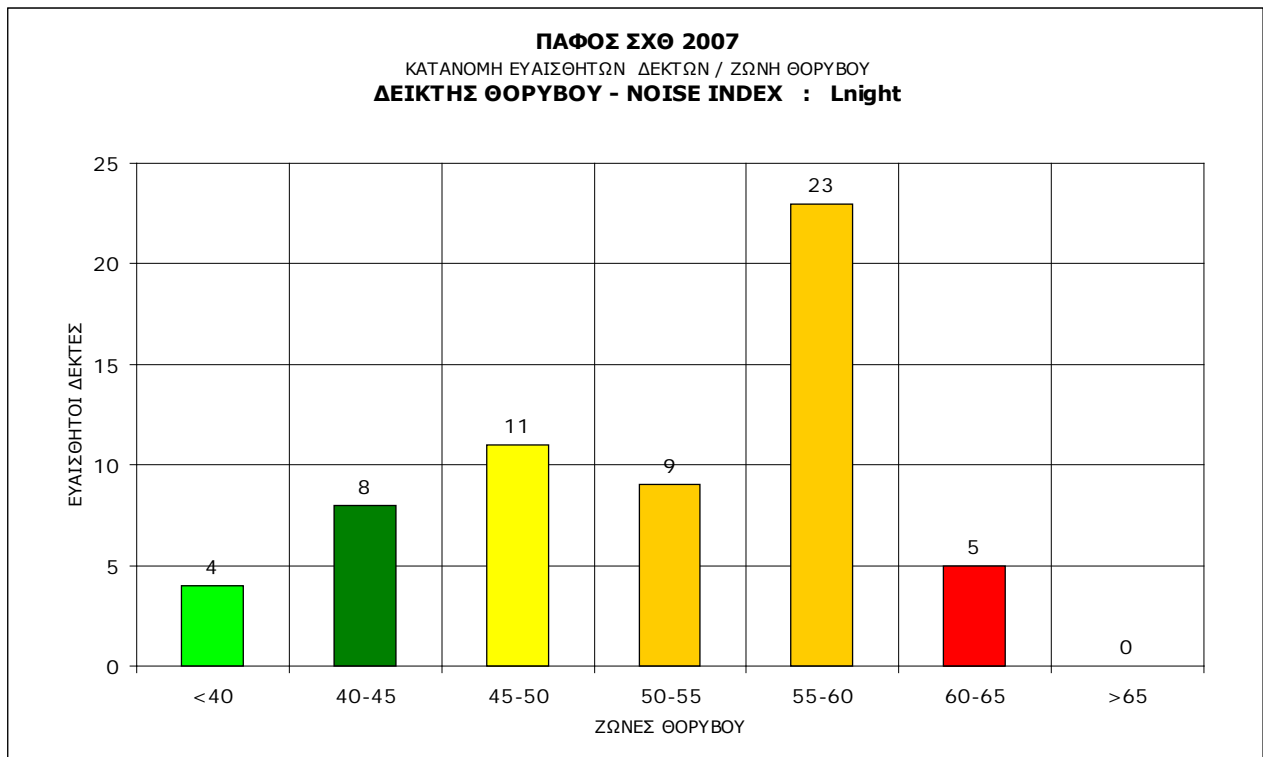
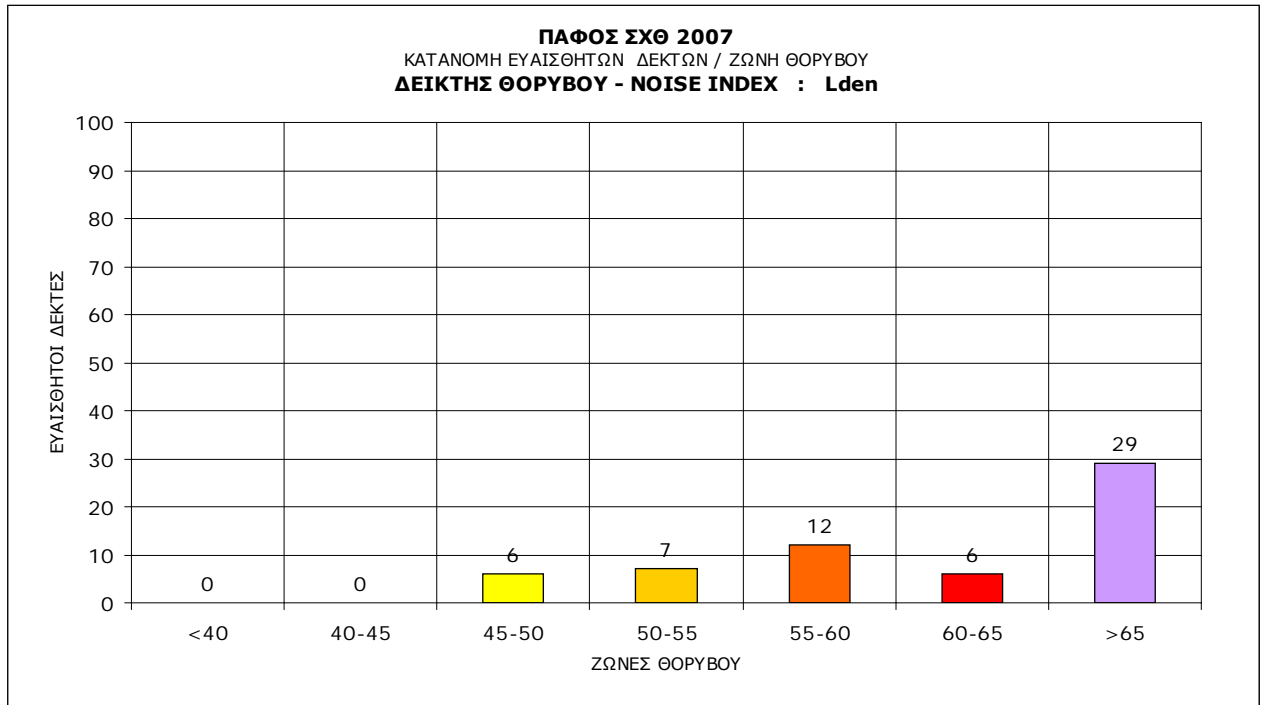


**Σχήμα 17:**  
 Διαγραμματική κατανομή ευαίσθητων δεκτών - στο πολεοδομικό συγκρότημα  
 Λεμεσού- στις ζώνες των δεικτών οδικού κυκλοφοριακού θορύβου Lden &

Lnight 2007.



**Σχήμα 18:**  
Διαγραμματική κατανομή ευαίσθητων δεκτών -στο πολεοδομικό συγκρότημα Λάρνακας -στις ζώνες των δεικτών οδικού κυκλοφοριακού θορύβου Lden & Lnight 2007.



**Σχήμα 19:**  
 Διαγραμματική κατανομή ευαίσθητων δεκτών - στο πολεοδομικό συγκρότημα Πάφου - στις ζώνες των δεικτών οδικού κυκλοφοριακού θορύβου Lden & Lnigh 2007.