

Εισαγωγή

Το Δασικό Κολέγιο Κύπρου βρίσκεται στο χωριό Πρόδρομος της επαρχίας Λεμεσού. Είναι κυβερνητικό ίδρυμα τριτοβάθμιας εκπαίδευσης και η μοναδική δασική σχολή στον τόπο μας. Άρχισε τη λειτουργία του το 1951 με κύριο σκοπό να εκπαιδεύσει Κύπριους και ξένους δασικούς υπαλλήλους.

Το δάσος του Κολεγίου έχει έκταση 2.400 εκτάρια και τμήμα του περιλαμβάνεται στο Εθνικό Δασικό Πάρκο Τροόδους. Σ' αυτό πραγματοποιείται το μεγαλύτερο μέρος της πρακτικής εξάσκησης των σπουδαστών του Κολεγίου. Για σκοπούς αναψυχής, άθλησης και περιβαλλοντικής εκπαίδευσης κατασκευάστηκαν στο Δάσος του Κολεγίου τα πιο κάτω μονοπάτια:

1. "Φράχτης Προδρόμου-Σταυρούλια"

Σχεδιάστηκε και κατασκευάστηκε από το Τμήμα Δασών με χρηματοδότηση από τον Κυπριακό Οργανισμό Τουρισμού.

Γραμμικό κατηφορικό μονοπάτι το οποίο αποπερατώθηκε το 2001. Η αρχή του μονοπατιού βρίσκεται σε υψόμετρο 1600μ και το τέλος του σε υψόμετρο 1300μ.



Κατευθυντήρια πινακίδα

Αφετηρία: Στον κύριο δρόμο Πλατείας Τροόδους-Προδρόμου, λίγο πιο πάνω από το φράχτη Προδρόμου (Υδατοδεξαμενή). Ο περιπατητής έχει τη δυνατότητα να επιλέξει μεταξύ δύο διαδρομών που καταλήγουν σε διαφορετικά σημεία πάνω στο δρόμο Πεδουλά - Κακοπετριάς (Αγίου Νικολάου της Στέγης).

Μήκος: Το μήκος των δύο διαδρομών είναι 5,2 και 5,4 χιλιόμετρα αντίστοιχα.

Χρόνος: 1,5 ώρα η πρώτη διαδρομή, 2 ώρες η δεύτερη διαδρομή.

Βαθμός Δυσκολίας: 3, πολύ απότομες κατωφέρειες (σε κλίμακα από 1-5).

Σημεία Ενδιαφέροντος: Η

πολύ πλούσια κλωρίδα της περιοχής και ιδιαίτερα τα αιωνόβια δέντρα μαύρης πεύκης (*Pinus nigra*), που η ηλικία τους πολλές φορές ξεπερνά τα 500 χρόνια, το κέδρο (*Cedrus brevifolia*), η νεπέτα (*Nepeta troodi*), το τεύκριο το κύπριον (*Teucrium cypricum*), το άλυσο (*Alyssum troodi*), ο αόρατος του Τροόδους (*Juniperus foeditissima*), η στερατζιά (*Styrax officinalis*) και άλλα. Επίσης απαντώνται και τα πλουτωνικά πετρώματα (Πυροξενίτες, Δουνίτες) αποτελούν αξιόλογα στοιχεία του φυσικού περιβάλλοντος.

Στην πορεία ο πεζοπόρος συναντά σημεία εξαιρετικής θέας, απ' όπου μπορεί να θαυμάσει διάφορες περιοχές της Οροσειράς του Τροόδους, όπως το Μοναστήρι της Παναγίας του Κύκκου, το Ξενοδοχείο Βερεγγάρια στον Πρόδρομο, τα χωριά των κοιλάδων Μαραθάσας και Σολιάς και να αγναντέψει τον κόλπο της Μόρφου και την Οροσειρά του Πενταδακτύλου. Πανοραμική θέα υπάρχει στα ανατολικά προς τις εγκαταλειμμένες γαλαρίες του ορυχείου του χρωμίου.

2. "Πρόδρομος - Ζουμί"

Σχεδιάστηκε και κατασκευάστηκε από το Τμήμα Δασών με χρηματοδότηση από το Ευρωπαϊκό Πρόγραμμα Αγροτικής Ανάπτυξης και αποπερατώθηκε το 2005.

Γραμμικό ανηφορικό μονοπάτι μέχρι το 3^ο χιλιόμετρο και μετά κατηφορικό. Η αρχή του μονοπατιού βρίσκεται σε υψόμετρο 1400μ, το ψηλότερο σημείο στα 1500μ. και το τέρμα του σε υψόμετρο 1300μ.

Αφετηρία: Δίπλα από την Παιδική Χαρά του Τμήματος Δασών στον Πρόδρομο, 100μ. από την κεντρική πλατεία του χωριού. Ο περιπατητής έχει τη δυνατότητα να επιλέξει μεταξύ δυο διαδρομών που καταλήγουν σε δυο διαφορετικούς προορισμούς, πάνω στο δρόμο Πεδουλά – Κακοπετριάς (Άγιος Νικόλαος της Στέγης).



Pinus nigra ssp. pallasiana
Μαύρη πεύκη



Ξύλινο γεφύρι

Μήκος: Το μήκος των δύο διαδρομών είναι 6 και 6,2 χιλιόμετρα αντίστοιχα.

Χρόνος: 2 ώρες

Βαθμός Δυσκολίας: 2 (σε κλίμακα από 1-5)

Σημεία Ενδιαφέροντος: Πανοραμική θέα της ευρύτερης περιοχής Τροόδους, μοναδικοί γεωλογικοί σχηματισμοί, πυκνές συστάδες μαύρης πεύκης, φυτά της περιοχής Τροόδους με λεπτομερείς περιγραφές για το κάθε είδος όπως το πτεροκέφαλο, (*Pteroccephalus multiflorus* var. *multiflorus*), τη χαχομηλιά, (*Salvia willeana*), την πτέριδα (*Pteridium aquillinum*), το τεύκριο το κύπριον (*Teucrium cypricum*), την κοκκινόμοσφιλιά (*Crataegus monogyna*), το αιγιόκλημα (*Lonicera etrusca*), κ.λ.π.



Σημείο θέας

3. "Αθλητικό Μονοπάτι Κοιλάδας "Pinewood"

Σχεδιάστηκε και κατασκευάστηκε από το Τμήμα Δασών με χρηματοδότηση από τον Κυπριακό Οργανισμό Τουρισμού.

Κυκλικό μονοπάτι που βρίσκεται σε υψόμετρο 1300μ το οποίο αποπερατώθηκε το 2005.

Αφετηρία: Στον κύριο δρόμο Πεδουλά – Προδρόμου κοντά στο δρόμο που οδηγεί στο Ξενοδοχείο "Churchill".

Μήκος: 800 μέτρα

Χρόνος: 0,5-1 ώρα

Βαθμός Δυσκολίας: 1 (σε κλίμακα από 1-5)

Σημεία Ενδιαφέροντος: Στη διαδρομή υπάρχουν διάφορες ξύλινες κατασκευές άθλησης για μικρούς και μεγάλους. Σε ειδικές πινακίδες επεξηγείται η σωστή εκτέλεση των ασκήσεων. Η καλή φυσική κατάσταση του χρήστη είναι απαραίτητη. Πινακίδες φυτών με λεπτομερείς περιγραφές για το κάθε είδος, όπως οδοντίτης ο κυπριακός (*Odontites cyprica*), μαύρη πεύκη (*Pinus nigra*), αντρουκλιά (*Arbutus andrachne*), κισσός (*Hedera helix*) κλπ. Εξαιρετική επίσης είναι η θέα προς τα χωριά Πεδουλάς, Μουτουλάς, Καλοπαναγιώτης και προς τον κόλπο της Μόρφου.

4. "Πρόδρομος - Λεμύθου"

Σχεδιάστηκε και κατασκευάστηκε από το Τμήμα Δασών με χρηματοδότηση από τον Κυπριακό Οργανισμό Τουρισμού.

Γραμμικό κατηφορικό μονοπάτι το οποίο αποπερατώθηκε το 2005.

Αφετηρία: Βρίσκεται στην αριστερή πάροδο του δρόμου Πλατεία Προδρόμου - Δασικό Κολέγιο και σε απόσταση 150 μέτρων από την αρχή της παρόδου. Το μονοπάτι καταλήγει λίγο πιο πάνω από την Εμπορική Σχολή Μιτσά στο χωριό Λεμύθου, σε υψόμετρο 1170μ.

Μήκος: 1,8 χιλιόμετρα.

Χρόνος: 0,5-1 ώρα

Βαθμός Δυσκολίας: 3 πολύ απότομες κατωφέρειες (σε κλίμακα από 1-5)

Σημεία Ενδιαφέροντος: Ευχάριστη διαδρομή μέσα από πυκνό δάσος μαύρης πεύκης και ιδιωτικά εγκαταλειμμένα γεωργικά κτήματα με όμορφη θέα της γύρω περιοχής. Επίσης μπορείτε να δείτε την πειραματική επιφάνεια του Τμήματος Δασών για την παρατήρηση των επιδράσεων της ατμοσφαιρικής ρύπανσης στα δάση. Στη διαδρομή απαντούν αρκετά είδη κλωρίδας όπως αγριομηλιά (*Sorbus aria*) παιωνία (*Paeonia mascula*), αγριοτριανταφυλιά (*Rosa canina*) οδοντίτης ο κυπριακός (*Odontites cyprica*), κληματίς η λευκάμπελος (*Clematis vitalba*), κισσός (*Hedera helix*) κλπ.



Paeonia mascula - Παιωνία, αλουπόχορτο



Πορείς Μονοπατιών

- | | |
|---|--|
| 1. Φράκτης Προδρόμου-Σταυρούλια:
1 → 2 → 3 → 4 → 5 | 3. Αθλητικό Μονοπάτι:
7 → 8 |
| 2. Πρόδρομος - Ζουμί:
6 → 2 → 3 → 5 | 4. Πρόδρομος - Λεμύθου:
9 → 10 → 11 |

Αν έχετε οποιαδήποτε παρατήρηση, μη διστάσετε να επικοινωνήσετε με το Τμήμα Δασών: Κεντρικά Γραφεία 22805529 ή Δασικό Κολέγιο Κύπρου 25813606, 25462048
Σε περίπτωση πυρκαγιάς μόνο καλέστε αμέσως το 1407 (24 ώρες)
Σε περίπτωση τραυματισμού καλέστε το 112 ή 199.



Ξύλινες κατασκευές άθλησης

Χρήσιμες Συμβουλές:

- Το ανάμμα φωτιάς σε οποιοδήποτε σημείο του δάσους, ακόμα και σε δρόμους και πλατείες, απαγορεύεται αυστηρά.
- Η οδήγηση μοτοποδηλάτων ή ποδηλάτων στα μονοπάτια δεν επιτρέπεται.
- Διατηρήστε το δάσος καθαρό.
- Αποφεύγετε να κόβετε φυτά ή να χαράσσετε φλοιούς δέντρων.
- Να θυμάστε ότι βρίσκεστε σε ένα χώρο που είναι κατοικία για πουλιά και για την άγρια ζωή. Σεβαστείτε αυτό το γεγονός και μην τα παρενοχλείτε με οποιοδήποτε τρόπο.

Γ.Τ.Π. 401/2008 - 500
 Εκδόθηκε από το Γραφείο Τύπου και Πληροφοριών


Εκτύπωση: Theopress Ltd

Τυπώθηκε σε ανακυκλωμένο χαρτί

ΜΟΝΟΠΑΤΙΑ ΜΕΛΕΤΗΣ ΤΗΣ ΦΥΣΗΣ ΣΤΟ ΔΑΣΟΣ ΚΟΛΕΓΙΟΥ



Paeonia mascula



Gagea juliae



Arabis purpurea




Colchicum troodi




Anemone coronaria



Chionodoxa lochiaea



Scutellaria cyprica



Odontites cyprica



ΥΠΟΥΡΓΕΙΟ ΓΕΩΡΓΙΑΣ, ΦΥΣΙΚΩΝ ΠΟΡΩΝ ΚΑΙ ΠΕΡΙΒΑΛΛΟΝΤΟΣ
ΤΜΗΜΑ ΔΑΣΩΝ
www.moa.gov.cy/forest