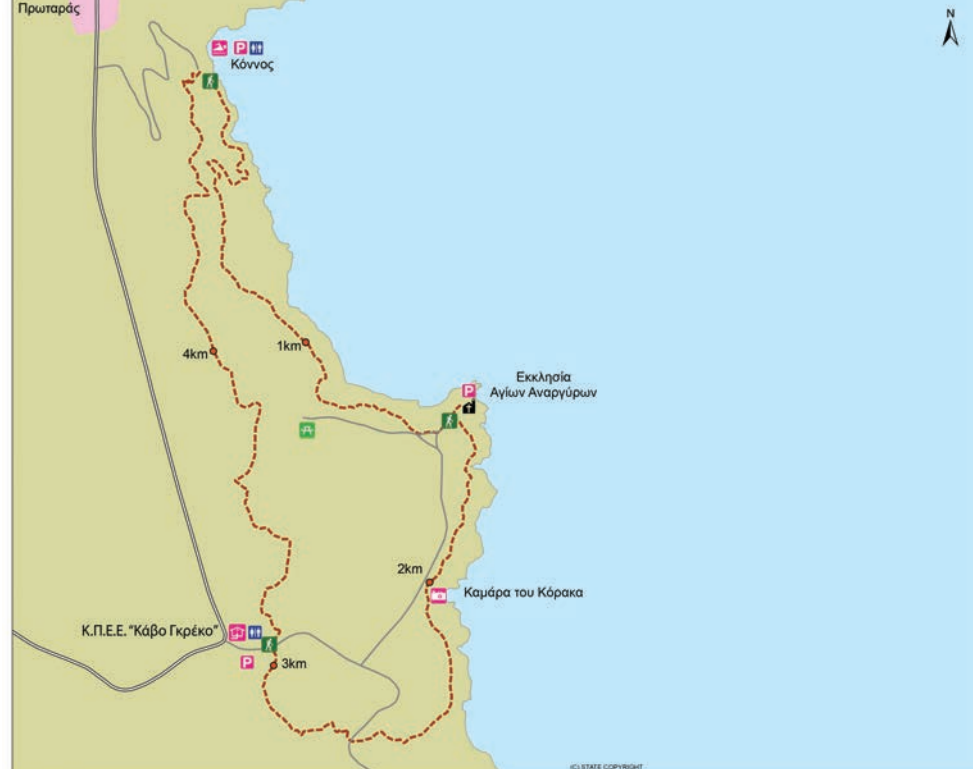


Διαδρομή	4,8 km - Κυκλική
Χρόνος διαδρομής	2 ώρες
Βαθμός δυσκολίας	εύκολη μέτρια δύσκολη
Μέγιστο - Ελάχιστο υψόμετρο	60m - 5m
Γενική περιγραφή	Ομαλή διαδρομή
Αφετηρία	α) Παραλία των Κόννων, Γεωγραφικές Συντεταγμένες (UTM-WGS84) 597628N/3871654E β) Εκκλησία Αγίων Αναργύρων, Γεωγραφικές Συντεταγμένες (UTM- WGS84) 598201N/3870838E γ) Κέντρο Περιβαλλοντικής Ενημέρωσης, Γεωγραφικές Συντεταγμένες (UTM- WGS84) 597722N/3870330E
Καταλληλότερη περίοδος	Άνοιξη
Σημεία προσοχής	Δεν υπάρχουν
Πόσιμο νερό στη διαδρομή	Όχι

Γενικές πληροφορίες

Το μονοπάτι Κόννοι – Άγιοι Ανάργυροι βρίσκεται εντός του Εθνικού Δασικού Πάρκου (ΕΔΠ) Κάβο Γκρέκο. Το ΕΔΠ Κάβο Γκρέκο βρίσκεται στο νοτιοανατολικό τμήμα της Κύπρου και αποτελεί μία από τις σημαντικότερες φυσικές περιοχές του νησιού με μεγάλη οικολογική, αισθητική και αναψυχική αξία. Για τον λόγο αυτό το 1993 ανακηρύχθηκε «Εθνικό Δασικό Πάρκο», ενώ αργότερα συμπεριλήφθηκε στο δίκτυο «*Natura 2000*» της Ευρωπαϊκής Ένωσης, τόσο ως Ζώνη Ειδικής Προστασίας για τα πουλιά όσο και ως Τύπος Κοινοτικής Σημασίας για τη διατήρηση των χερσαίων και θαλάσσιων οικοτόπων και οργανισμών. Τα σημαντικότερα αντικείμενα προστασίας της περιοχής είναι οι 11 οικοτόποι του Παραρτήματος I και δύο ζωικά είδη του Παραρτήματος II της Οδηγίας των Οικοτόπων (92/42/ΕΟΚ) καθώς και 22 είδη πουλιών του Παραρτήματος I της Οδηγίας των Αγρίων Πτηνών (2009/147/ΕΟΚ).

Το Κάβο Γκρέκο βρίσκεται σε έναν από τους κυριότερους μεταναστευτικούς διαδρόμους πουλιών στην Ευρώπη και έχει χαρακτηριστεί από την Birdlife International ως μια από τις σημαντικότερες περιοχές του κόσμου για τα πουλιά. Αποτελεί την πρώτη χέρσο που συναντούν τα μεταναστευτικά πουλιά καθώς επιστρέφουν από την Αφρική προς την Ευρώπη κατά την άνοιξη.



Υπόμνημα



	Αποχωρητήρια		Κέντρο Περιβαλλοντικής Ενημέρωσης		Κύριος δρόμος
	Χώρος στάθμευσης		Εκδρ. Χώρος		Ασφαλτόδρομος
	Παραλία		Εκκλησία		Χωματόδρομος
	Σημείο ενδιαφέροντος		Καποικιμένη περιοχή		
	Αφετηρία μονοπατιού		Μονοπάτι μελέτης της φύσης		



Δέχεται πέραν των 3.000 μεταναστευτικών αρπακτικών με σημαντικότερα είδη το Μαυροκιρκίνεζο (*Falco vespertinus*) και το Στεπόκιρκο (*Circus macrourus*), τα οποία είναι χαρακτηρισμένα και ως είδη παγκόσμιου ενδιαφέροντος. Στο Κάβο Γκρέκο έχουν καταγραφεί συνολικά 110 διαφορετικά είδη πουλιών, τα περισσότερα από τα οποία προστατεύονται τόσο από την εθνική νομοθεσία όσο και από διεθνείς και ευρωπαϊκές συμβάσεις.

Γεωλογικά η περιοχή περιλαμβάνει ποικιλία πετρωμάτων ηλικίας μέχρι και 75 εκ. χρόνων που δημιουργήθηκαν με ιζηματογένεση. Στους απόκρημνους αυτούς βράχους έχουν σχηματιστεί σπηλαιο μέσα από πολύχρονες γεωλογικές διαδικασίες αλλά και με την επίδραση της θάλασσας, τα οποία προσφέρουν καταφύγιο σε διάφορους οργανισμούς του χερσαίου και θαλάσσιου περιβάλλοντος.

Το ήπιο και ξηροθερμικό κλίμα σε συνδυασμό με το βραχώδες της περιοχής δημιουργούν ιδιαίτερα ευνοϊκές συνθήκες για την ερπετοπανίδα. Παρά τη μικρή έκταση της περιοχής, έχουν καταγραφεί τουλάχιστον 12 είδη ή υποείδη, μεταξύ των οποίων 5 φίδια και 7 σαύρες.



Αφετηρία

Υπάρχουν τρία σημεία αφετηρίας: α) η παραλία των **Κόννων**, β) το Κέντρο Περιβαλλοντικής Ενημέρωσης και Εκπαίδευσης (Κ.Π.Ε.Ε.) και γ) η εκκλησία των Αγίων Αναργύρων. Σε όλα τα σημεία αφετηρίας υπάρχει διαθέσιμος χώρος στάθμευσης αυτοκινήτων. Για να φθάσετε μέχρι εκεί, ακολουθήστε τον δρόμο **Αγίας Νάπας – Πρωταρά** και στρίψτε δεξιά για **Κάβο Γκρέκο**. Στη συνέχεια, έχετε τη δυνατότητα να πάτε δεξιά προς την εκκλησία των Αγίων Αναργύρων και να επιλέξετε τις αφετηρίες Κ.Π.Ε.Ε. ή εκκλησία Αγίων Αναργύρων ή να συνεχίσετε προς **Πρωταρά** και να στρίψτε δεξιά προς την παραλία των **Κόννων**.

Περιγραφή

Στα πρώτα 2km από την παραλία των **Κόννων**, η διαδρομή ακολουθεί πορεία κατά μήκος της παραλίας. Μέσα από πλούσια θαμνώδη βλάστηση αποτελούμενη κυρίως από αόρατους, αγριελιές, χαρουπιές και φραμούς, το μονοπάτι οδηγεί στην εκκλησία των Αγίων Αναργύρων, η οποία είναι κτιομένη πάνω από μια θαλάσσια σπηλιά όπου πιστεύεται ότι ασκήτησαν οι Άγιοι Ανάργυροι. Στη συνέχεια, ακολουθείται πορεία προς τα νότια, διά μέσου χαμηλής θαμνώδους βλάστησης αποτελούμενης κυρίως από μαζιά, θρουμπιά και κύρταμα, η οποία οδηγεί στο φυσικό γεφύρι **Καμάρα του Κόρακα** (ένας εντυπωσιακός γεωλογικός σχηματισμός). Μετά την Καμάρα, το μονοπάτι ανηφορίζει ελαφρώς προς το Κ.Π.Ε.Ε., περνώντας από το σημείο όπου βρίσκονται τα ερείπια του ναού της θεάς Αφροδίτης. Αφήνοντας πίσω το Κ.Π.Ε.Ε., ακολουθείται παράλληλη πορεία με την ακτή, διά μέσου ψηλής θαμνώδους βλάστησης και, προς το τέλος, μικρού πευκόφυτου δασυλλίου.

Σε όλη τη διαδρομή υπάρχουν πολλά σημεία εξαιρετικής θέας, με πιο εντυπωσιακό τον μαγευτικό κόλπο των **Κόννων**, όπου μπορείτε να απολαύσετε το απέραντο γαλάζιο σε συνδυασμό με το πράσινο του δάσους. Κατά μήκος του μονοπατιού θα βρείτε πινακίδες με πληροφορίες σε σχέση με τη μεγάλη ποικιλία ειδών χλωρίδας της περιοχής και σήμανση με το λογότυπο **Κύπριδα Αφροδίτη**, στο σημείο όπου υπήρχε ο ναός της θεάς Αφροδίτης. Το συγκεκριμένο λογότυπο χρησιμοποιήθηκε σε μια πολιτιστική διαδρομή που συνδέει διάφορους αρχαιολογικούς χώρους, μουσεία και άλλα σημεία στο νησί, που σχετίζονται με τη θεά του έρωτα.

Υπηρεσίες

Κοντά στην αφετηρία των **Κόννων** υπάρχει αναψυκτήριο και χώροι υγιεινής. Αναψυκτήριο υπάρχει επίσης στο Κ.Π.Ε.Ε. Σε απόσταση 100m από την εκκλησία των Αγίων Αναργύρων, θα βρείτε εκδρομικό χώρο με πόσιμο νερό και χώρους υγιεινής. Προς τα βόρεια βρίσκεται η τουριστική περιοχή του **Πρωταρά**, ενώ νοτιοδυτικά βρίσκεται η τουριστική περιοχή της **Αγίας Νάπας** που προσφέρουν αμφότερες όλες τις διευκολύνσεις για το κοινό, όπως τράπεζες, περίπτερα, εστιατόρια, ξενοδοχεία και υπεραγορές.

Ορθές πρακτικές για περιπατητές

- ▶ Παραμείνετε εντός των σηματοδοτημένων διαδρομών των μονοπατιών ώστε να μην καταπατάτε μικρά φυτά και δενδρύλλια.
- ▶ Αποφεύγετε να καπνίζετε ή να τρώτε όταν περπατάτε στα μονοπάτια μελέτης της φύσης.
- ▶ Μην κάνετε άσκοπο θόρυβο. Σεβαστείτε τους άλλους εκδρομείς και απολαύστε την ησυχία και τους ήχους της φύσης.
- ▶ Τοποθετήστε τα σκουπίδια σας στους διαθέσιμους κάδους απορριμμάτων ή, ακόμη καλύτερα, πάρτε τα μαζί σας.
- ▶ Χρησιμοποιήστε τους εκδρομικούς χώρους του Τμήματος Δασών που παρέχουν διευκολύνσεις για τους περιπατητές.
- ▶ Αποφεύγετε να κόβετε κλαδιά δέντρων ή θάμνων, να κόβετε και να ξεριζώνετε φυτά και να χαράσσετε τους φλοιούς των δέντρων.
- ▶ Η οδήγηση μοτοποδηλάτων ή ποδηλάτων στα μονοπάτια δεν επιτρέπεται.
- ▶ Κατά τους καλοκαιρινούς μήνες χρησιμοποιείτε το μονοπάτι κατά τις πρωινές ή απογευματινές ώρες για να αποφύγετε την έκθεσή σας στην έντονη ηλιακή ακτινοβολία και τις υψηλές θερμοκρασίες.
- ▶ Το άναμμα φωτιάς στο δάσος, σε οποιοδήποτε σημείο, ακόμα και σε δρόμους και πλατείες, απαγορεύεται αυστηρά. Στους εκδρομικούς χώρους το άναμμα φωτιάς επιτρέπεται ΜΟΝΟ σε καθορισμένα σημεία με ψησταριές.
- ▶ Σε περίπτωση που δείτε φωτιά ή καπνό, ειδοποιήστε το Τμήμα Δασών στο τηλέφωνο **1407** (24 ώρες, χωρίς χρέωση).
- ▶ Να θυμάστε ότι είμαστε όλοι φιλοξενούμενοι στο δάσος. Σεβαστείτε την άγρια ζωή και απολαύστε τη φύση υπεύθυνα.



Μονοπάτι μελέτης της φύσης Κόννοι - Άγιοι Ανάργυροι



Υπουργείο Γεωργίας, Αγροτικής Ανάπτυξης και Περιβάλλοντος
Τμήμα Δασών



Γ.Τ.Π. 123/2016 – 10.000
Εκδόθηκε από το Γραφείο Τύπου και Πληροφοριών
Εκτύπωση: Τυπογραφείο Κυπριακής Δημοκρατίας