

Διαδρομή	3km - γραμμική
Χρόνος διαδρομής	1,5-2 ώρες
Βαθμός δυσκολίας	εύκολη μέτρια δύσκολη
Μέγιστο - Ελάχιστο υψόμετρο	1600 m – 1200 m
Γενική περιγραφή	κατηφορικό ή ανηφορικό δίπλα από ρεματιά
Αφετηρία	500m από την Πλατεία Τροόδους ή Ψηλό Δέντρο (Πάνω Πλάτρες) GPS Coordinates (UTM- WGS84) 488174N/3863601E 487948N /3861728E
Πιο κατάλληλη περίοδος	Μάρτιος - Νοέμβριος
Σημεία προσοχής	διασταυρώσεις ποταμού, αυξημένος κίνδυνος γλιστρήματος
Πόσιμο νερό στη διαδρομή	όχι

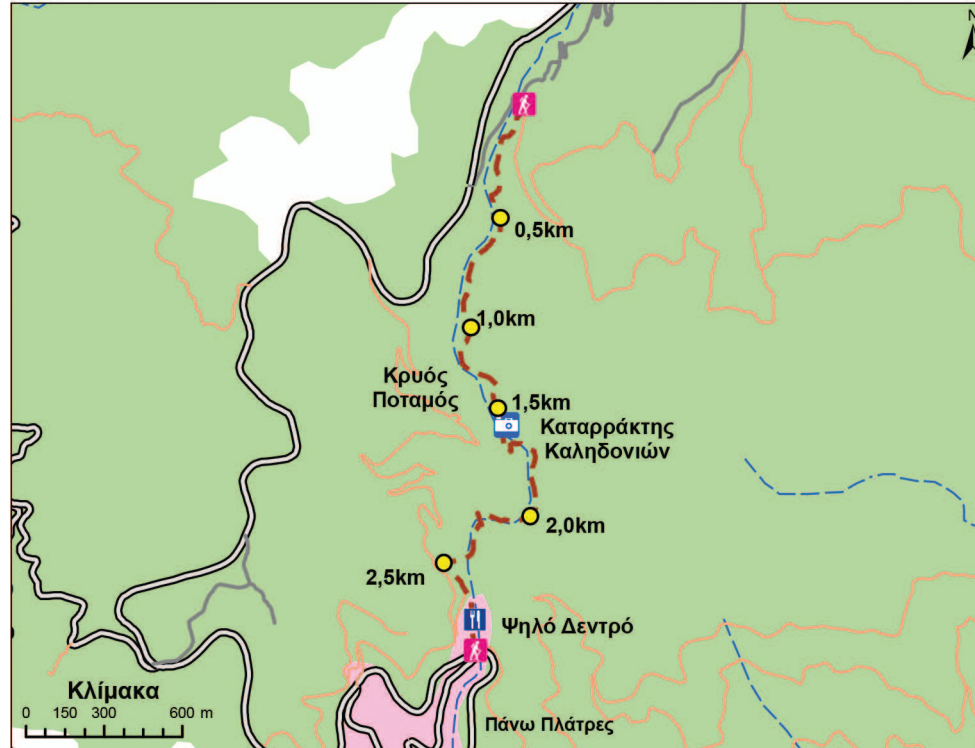
Αφετηρία

Κατηφορίζοντας από την **Πλατεία Τροόδους** προς **Πλάτρες**, γύρω στα 500 μέτρα υπάρχει στρίψιμο στα αριστερά με πινακίδα για **Μονοπάτι Καληδονιών**. Ένας στενός ασφαλτοστρωμένος δρόμος οδηγεί στην αρχή της διαδρομής, με μικρές πλατείες για στάθμευση (ψηλότερο σημείο διαδρομής). Εναλλακτικά, μπορείτε να ξεκινήσετε από το χαμηλότερο σημείο της διαδρομής, από την τοποθεσία **Ψηλό Δέντρο**, πάνω από τις **Πάνω Πλάτρες**. Σε αυτή την περίπτωση, θα σταθμεύσετε κοντά στο εστιατόριο **Ψηλό Δέντρο** και ακολουθώντας ένα ελαφρώς ανηφορικό δρομάκι για 300m, θα φτάσετε στο κίσκι του μονοπατιού, από όπου θα ξεκινήσετε.

Περιγραφή

Η διαδρομή είναι διαρκώς κατηφορική ή ανηφορική ανάλογα με το σημείο που θα ξεκινήσετε. Στο μεγαλύτερο μέρος της, περνά από πυκνό δάσος και ακολουθεί πορεία κατά μήκος του **Κρυού Ποταμού** που έχει μόνιμα τρεχούμενο νερό. Υπάρχουν αρκετά σημεία διασταύρωσης του ποταμού, στα οποία έχουν κατασκευαστεί περάσματα, ενώ σε κάποια άλλα, αναγκαστικά θα πατήσετε πάνω σε υγρές πέτρες και χρειάζεται προσοχή. Υπάρχουν ακόμα σκαλοπάτια, καθίσματα για ξεκούραση, σήμανση με ονόματα φυτών, καθώς και 3 κίσκια σε περίπτωση βροχής.

Ολόκληρη η διαδρομή βρίσκεται μέσα στο Εθνικό Δασικό Πάρκο Τροόδους που είναι περιοχή NATURA 2000. Η βλάστηση είναι εντελώς φυσική, πλούσια και με ψηλή πυκνότητα. Κατά



Υπόμνημα

- Μονοπάτι
- Χωματόδρομος
- Ασφαλτόδρομος
- Κύριος Ασφαλτόδρομος
- Αφετηρία
- Περιοχή ενδιαφέροντος
- Χώροι Εστίασης
- Δάσος
- Κατοικημένη Περιοχή
- Ποταμός



μήκος της κοίτης κυριαρχεί υγρόφιλη βλάστηση από πλατάνια, σκλédρους και κισσό. Στις πλαγιές, στα ψηλότερα σημεία κυριαρχεί η μαύρη πεύκη που αντικαθίσταται σταδιακά από την τραχεία πεύκη στα μικρότερα υψόμετρα. Άλλα κοινά είδη είναι η ενδημική λατζιά (*Quercus alnifolia*), η αντρουκλιά (*Arbutus andrachne*), η βερβεριτζιά (*Berberis cretica*) και η πτέριδα (*Pteridium aquilinum*). Κατά μήκος της διαδρομής υπάρχουν αρκετά ενδημικά φυτά, όπως τα κλάματα της Παναγίας (*Arabis purpurea*), χαχομηλιά (ή σπατζιά) του Τροόδους (*Salvia willeana*) και η ευφόρβια της Αφροδίτης (*Euphorbia veneris*). Επίσης, θα προσέξετε ότι στις λιμνούλες που σχηματίζονται διαβιούν πέστροφες. Έχετε όμως υπόψη, ότι το ψάρεμα απαγορεύεται!

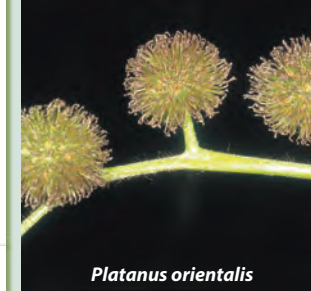
Το πιο ενδιαφέρον σημείο της διαδρομής είναι ο **Καταρράκτης Καληδονιών** που βρίσκεται στα δύο τρίτα της διαδρομής (αρχίζοντας από ψηλά). Το νερό πέφτει εντυπωσιακά από ύψος 13 μέτρων πάνω σε σκληρό πέτρωμα από γάββρο. Στο σημείο του καταρράκτη, υπάρχει και ο μοναδικός δρόμος εξόδου από το μονοπάτι, ο οποίος είναι χωματόδρομος και είναι κλειστός για αυτοκίνητα.



Arbutus andrachne



Arabis purpurea



Platanus orientalis



Oenanthe cyprica

Υπηρεσίες

Στην **Πλατεία Τροόδους** υπάρχουν καταστήματα, εστιατόρια, δημόσιες τουαλέτες και ξενοδοχεία. Στις **Πάνω Πλάτρες** υπάρχουν αρκετά εστιατόρια, ταβέρνες, καταστήματα, ξενοδοχεία, σταθμός για καύσιμα και κέντρο υγείας.

Ο **Κρυός Ποταμός** είναι ένα από τα λίγα ρυάκια στην Κύπρο με μόνιμα τρεχούμενο νερό, το οποίο χρησιμοποιείται μεταξύ άλλων, και για ύδρευση του Τροόδους. Σ' αυτή τη δροσερή και γραφική ρεματιά βρίσκεται το **Μονοπάτι Καληδόνια**.


Τα γάργαρα νερά με τις πέστροφες, η πυκνή σκιά των δέντρων, το κελάδημα των πουλιών, η ποικιλία της βλάστησης και ο παφλασμός των νερών στον **Καταρράκτη των Καληδονιών** θα σας γοητεύσουν και θα κρατήσουν το ενδιαφέρον σας αμείωτο καθ' όλη την πορεία.



Κρυός Ποταμός



Salmo trutta



Euphorbia veneris



Streptopelia turtur



Platanus orientalis

Τι πρέπει να προσέξετε!

Το Εθνικό Δασικό Πάρκο Τροόδους αποτελεί ανεκτίμητη φυσική κληρονομιά, που δανειστήκαμε από τους προγόνους μας, για να την παραδώσουμε στα παιδιά μας και στις επόμενες γενεές.

- ▶ Ο κίνδυνος πυρκαγιάς στην περιοχή είναι εξαιρετικά μεγάλος. Το άναμμα φωτιάς σε οποιοδήποτε σημείο του μονοπατιού, απαγορεύεται αυστηρά. Αποφεύγετε το κάπνισμα καθώς περπατάτε.
- ▶ Σεβαστείτε την ηρεμία του χώρου. Το Δάσος αποτελεί το σπίτι για εκατοντάδες ζωικούς οργανισμούς και χώρο ξεκούρασης και ηρεμίας χιλιάδων άλλων επισκεπτών.
- ▶ Το κόψιμο φυτών, η απόσπαση πετρωμάτων και η παρενόχληση της πανίδας υποβαθμίζουν τα δασικά μας οικοσυστήματα και απαγορεύονται από τη Δασική Νομοθεσία.
- ▶ Ελέγξτε την πρόγνωση του καιρού για την περιοχή και προετοιμαστείτε κατάλληλα. Η περιοχή του Τροόδους χαρακτηρίζεται από ιδιαίτερα και έντονα καιρικά φαινόμενα όπως σφοδρούς ανέμους, καταιγίδες και κεραυνούς. Αποφεύγετε το περπάτημα κάτω τέτοιες ακραίες συνθήκες.
- ▶ Σε περίπτωση κινδύνου, η χρήση ασύρματης επικοινωνίας μπορεί να αποβεί σωτήρια. Ενημερώστε κάποιο δικό σας άτομο, για την ώρα που μπαίνετε στο μονοπάτι και για την αναμενόμενη ώρα εξόδου σας.
- ▶ Μη βγαίνετε από την πορεία του μονοπατιού. Το περπάτημα έξω από το μονοπάτι και ιδιαίτερα στα βράχια, μπορεί να σας εκθέσει σε μεγάλο κίνδυνο από πτώση βράχων, ολίσθηση ή πτώση. Φοράτε πάντοτε κατάλληλα αντιολισθητικά υποδήματα.
- ▶ Μη ρυπαίνετε το περιβάλλον και πάρτε μαζί σας τυχόν σκουπίδια.
- ▶ Σε περίπτωση που αντιληφτείτε καπνό ή φωτιά επικοινωνήστε άμεσα με το Τμήμα Δασών (τηλ. 1407 χωρίς χρέωση).


Για οποιοσδήποτε πληροφορίες, παράπονα, εισηγήσεις και βοήθεια επικοινωνήστε με τον τοπικό Δασικό Σταθμό Πλατρών, τηλ. 25421422, ή με τη Δασική Περιφέρεια Τροόδους τηλ. 22608512 και email: troadosdiv@fd.moa.gov.cy



Γ.Τ.Π. 221/2015 –10.000
Εκδόθηκε από το Γραφείο Τύπου και Πληροφοριών

Εκτύπωση: Imprinta Ltd

Μονοπάτι Καληδόνια



Υπουργείο Γεωργίας, Αγροτικής
Ανάπτυξης και Περιβάλλοντος
Τμήμα Δασών