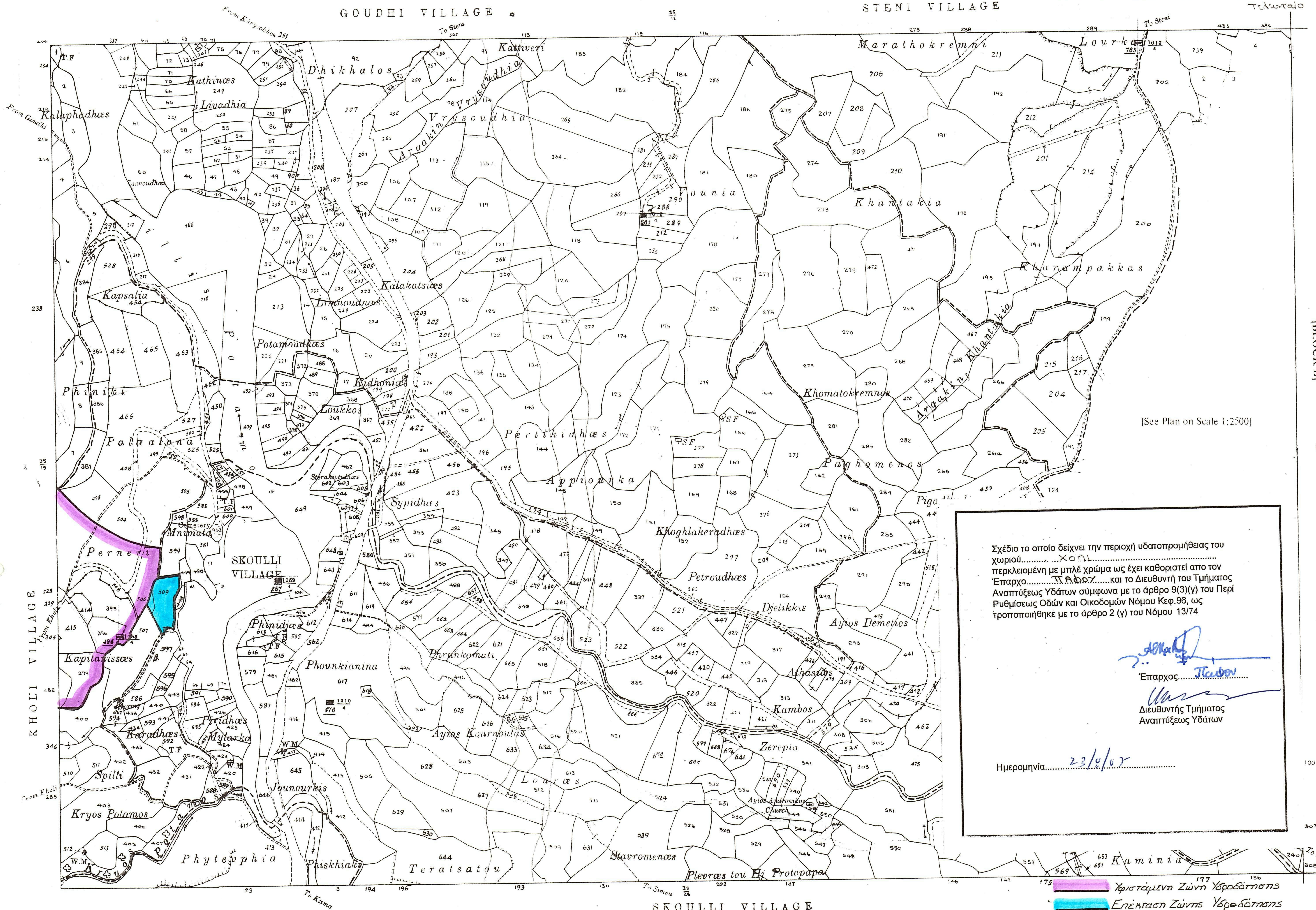


GOUDHI VILLAGE

STENI VILLAGE



[See Plan on Scale 1:2500]

Σχέδιο το οποίο δείχνει την περιοχή υδατοπρομήθειας του χωριού.....*Χολι*..... περικλειμένη με μπλε χρώμα ως έχει καθοριστεί από τον Έπαρχο.....*Παύλου*..... και το Διευθυντή του Τμήματος Αναπτύξεως Υδάτων σύμφωνα με το άρθρο 9(3)(γ) του Περί Ρυθμίσεως Οδών και Οικοδομών Νόμου Κεφ.96, ως τροποποιήθηκε με το άρθρο 2 (γ) του Νόμου 13/74

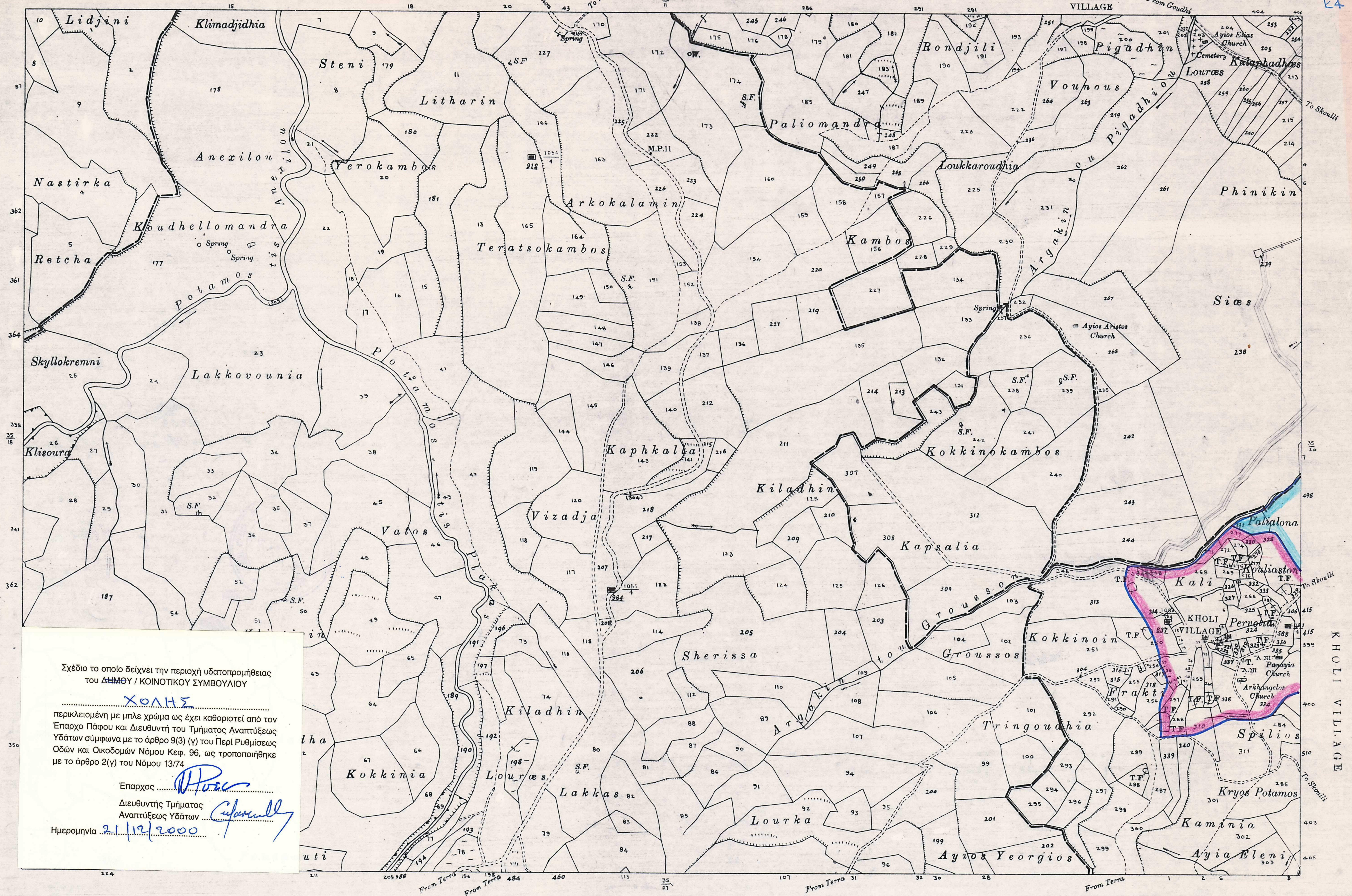
*Παύλου*  
 Έπαρχος.....*Παύλου*.....

*Παύλου*  
 Διευθυντής Τμήματος Αναπτύξεως Υδάτων

Ημερομηνία.....*23/4/07*.....

*Χρησιμοποιημένη Ζώνη Υδροδότησης*  
*Επέκταση Ζώνης Υδροδότησης*

Handwritten notes and initials in the top right corner.



Σχέδιο το οποίο δείχνει την περιοχή υδατοπρομήθειας του ΔΗΜΟΥ / ΚΟΙΝΟΤΙΚΟΥ ΣΥΜΒΟΥΛΙΟΥ

**ΧΟΛΗΣ**


περικλειομένη με μπλε χρώμα ως έχει καθοριστεί από τον Επαρχο Πάφου και Διευθυντή του Τμήματος Αναπτύξεως Υδάτων σύμφωνα με το άρθρο 9(3) (γ) του Περί Ρυθμίσεως Οδών και Οικοδομών Νόμου Κεφ. 96, ως τροποποιήθηκε με το άρθρο 2(γ) του Νόμου 13/74

Επαρχος *[Signature]*

Διευθυντής Τμήματος Αναπτύξεως Υδάτων *[Signature]*

Ημερομηνία 21/12/2000

Surveyed by Dept. of Lands & Surveys 1924  
State Copyright Reserved



Υφιστάμενη Ζώνη Υδροδότησης █

Επέκταση Ζώνης Υδροδότησης █