



ΠΟΤΑΜΙ
ΟΡΙΟ ΥΔΑΤΟΠΡΟΜΗΘΕΙΑΣ
Κλίμακα 1:5,000

0 50 100 150 200 250 ΜΕΤΡΑ


Σχέδιο το οποίο δείχνει την περιοχή υδατοπρομήθειας του χωριού ΠΟΤΑΜΙ περικλειόμενη με μπλέ χρώμα ως έχει καθοριστεί από τον Έπαρχο Λευκωσίας και τον Διευθυντή του Τμήματος Αναπτύξεως Υδάτων σύμφωνα με το άρθρο 9(3)(γ) του Περ/ρυθμίσεως Οδών και Οικοδομών Νόμου Κεφ. 96, ως τροποποιήθηκε με το άρθρο 2(γ) του Νόμου 13/74.

ΥΠΟΓΡΑΦΕΣ / ΣΦΡΑΓΙΔΕΣ


 Έπαρχος Λευκωσίας


 Διευθυντής Τμήματος
 Αναπτύξεως Υδάτων

Ημερομηνία 12/11/20

 **ΚΥΠΡΙΑΚΗ ΔΗΜΟΚΡΑΤΙΑ**

Ετοιμάστηκε από το Τμήμα Αναπτύξεως Υδάτων βάσει της γνωστοποίησης με αριθμό 673 στην Επίσημη Εφημερίδα της Δημοκρατίας της 18ης Σεπτεμβρίου 2015.

Αρ. Σχεδίου:	CT/BVW/1
Ημερομηνία:	Σεπτέμβριος

Το σχέδιο βρίσκεται αναρτημένο στην ιστοσελίδα του Τμήματος Αναπτύξεως Υδάτων στην ηλεκτρονική διεύθυνση <http://www.moa.gov.cy/wdd>