

XXXV 54

XXXV 56

Σχέδιο το οποίο δείχνει την περιοχή υδατοπρομήθειας του χωριούΜηλιά..... περικλειομένη με μπλέ χρώμα ως έχει καθοριστεί από τον ΕπαρχοΠάφου..... και Διευθυντή του Τμήματος Αναπτύξεως Υδάτων σύμφωνα με το άρθρο 9(3)(γ) του Περι Ρυθμίσεως Οδών και Οικοδομών Νόμου Κεφ. 96, ως τροποποιήθηκε με το άρθρο 2(γ) του Νόμου 13/74.

Επαρχος.....
 Διευθυντής Τμήματος
 Αναπτύξεως Υδάτων

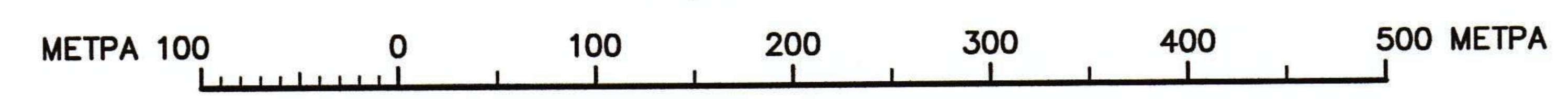
Ημερομηνία:.....28/4/16.....

XXXV 63
2

ΦΥΛΛΟ 1 ΑΠΟ 2

Υφιστάμενη Ζώνη Υδροδότησης 
 Επέκταση Ζώνης Υδροδότησης 

Κλίμακα 1:5000



ΜΗΛΙΑ – ΟΡΙΟ ΥΔΑΤΟΠΡΟΜΗΘΕΙΑΣ

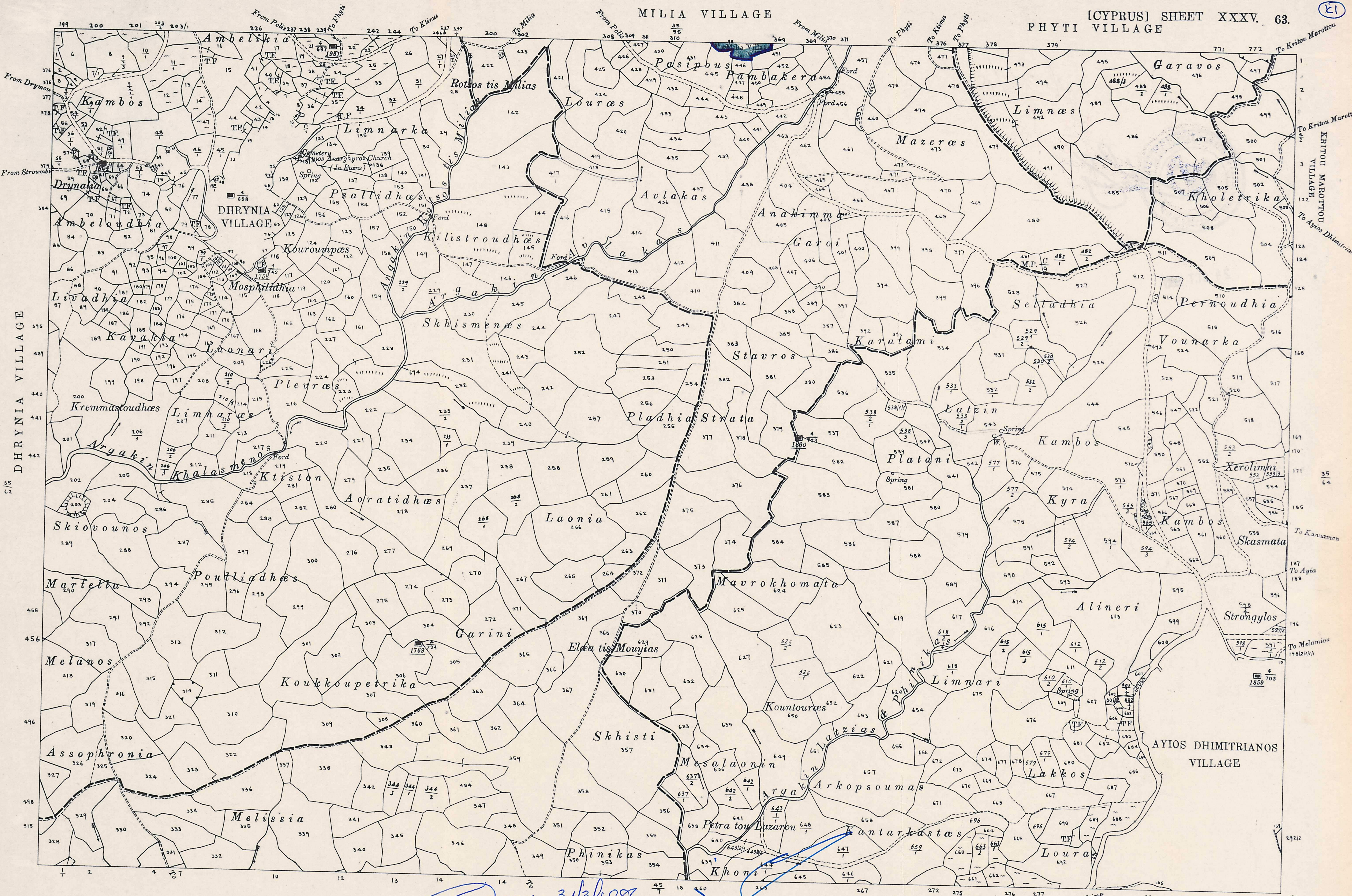
1

12/2/16

MANIA
T&S 2010

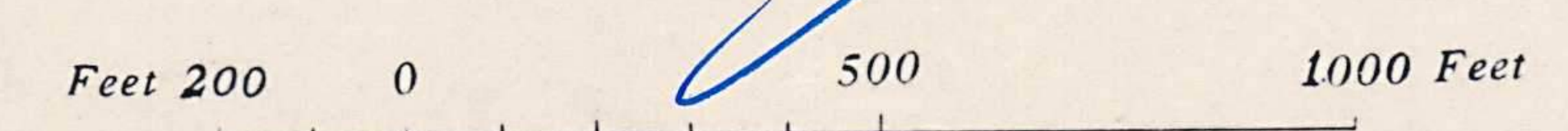
(E1)

MILIA VILLAGE



Surveyed by Dept. of Lands & Surveys 1923
State Copyright Reserved

Scale 1 : 5000



(63)