




ΨΑΦΙ
ΟΡΙΟ ΥΔΑΤΟΠΡΟΜΗΘΕΙΑΣ
 Κλίμακα 1:5000

Σχέδιο το οποίο δείχνει την περιοχή υδατοπρομήθειας του χωριού **ΨΑΦΙ** περικλειόμενη με μπλέ χρώμα ως έχει καθοριστεί από τον Έπαρχο Πάφου και τον Διευθυντή του Τμήματος Αναπτύξεως Υδάτων σύμφωνα με το άρθρο 9(3)(γ) του Περί Ρυθμίσεως Οδών και Οικοδομών Νόμου Κεφ. 96, ως τροποποιήθηκε με το άρθρο 2(γ) του Νόμου 13/74.

ΥΠΟΓΡΑΦΕΣ / ΣΦΡΑΓΙΔΕΣ

Επάρχος Πάφου
 Ημερομηνία 24/4/23
 Διευθύντρια Τμήματος Αναπτύξεως Υδάτων

 **ΚΥΠΡΙΑΚΗ ΔΗΜΟΚΡΑΤΙΑ**

Ετοιμάστηκε από το Τμήμα Αναπτύξεως Υδάτων βάσει της γνωστοποίησης με αριθμό 65 στην Επίσημη Εφημερίδα της Δημοκρατίας της 29ης Ιανουαρίου 2016

Αρ. Σχεδίου: DD/BVW/1
 Ημερομηνία: Νοέμβριος 2022