ΧΟΥΛΟΥ
Τεκμηριο

SHEET XLV PLAN 16

k5

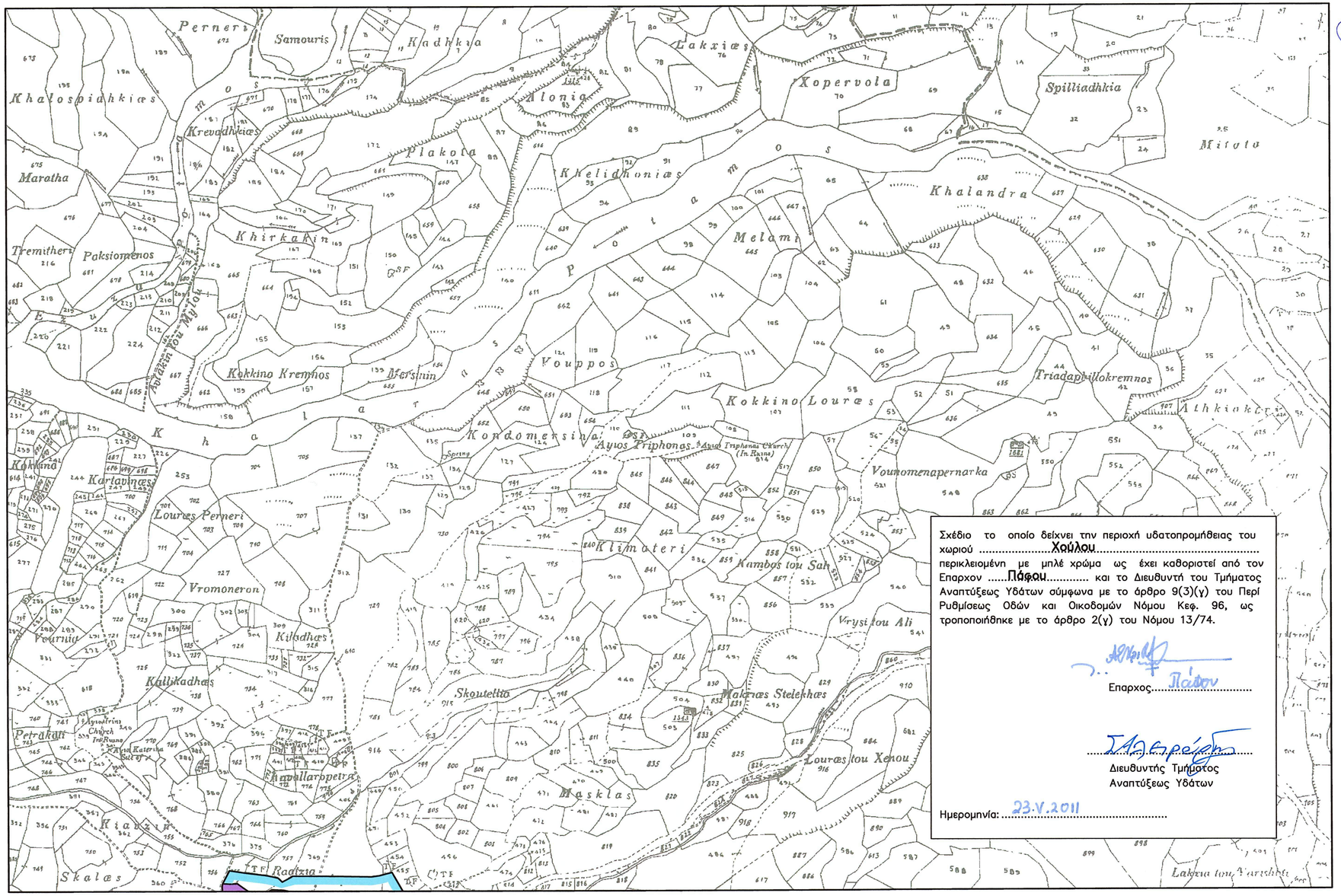

Σχέδιο το οποίο δείχνει την περιοχή υδατοπρομήθειας του χωριού .....Χούλου.....
περικλειομένη με μπλέ χρώμα ως έχει καθοριστεί από τον Επαρχον .....Πάφου..... και το Διευθυντή του Τμήματος Αναπτύξεως Υδάτων σύμφωνα με το άρθρο 9(3)(γ) του Περί Ρυθμίσεως Οδών και Οικοδομών Νόμου Κεφ. 96, ως τροποποιήθηκε με το άρθρο 2(γ) του Νόμου 13/74.

Επαρχος.....Πάφου.....

.....
Διευθυντής Τμήματος
Αναπτύξεως Υδάτων

Ημερομηνία: 23.V.2011

XLV 23
2

Κλίμακα 1:5000

ΜΕΤΡΑ 100 0 100 200 300 400 500 ΜΕΤΡΑ

ΦΥΛΛΟ 1 ΑΠΟ 3

1

Υφιστάμενη Ζώνη Υδροδότησης

Επέκταση Ζώνης Υδροδότησης

g66\sxediastirio\ΟριαΥδατοπρομήθειας\ΟριαΥδατοπρ.20-9-10\KHOULOU.TM.dwg

ΧΟΥΛΟΥ – ΟΡΙΟ ΥΔΑΤΟΠΡΟΜΗΘΕΙΑΣ

Χουλου
Τελευταιο

SHEET XLV PLAN 24

K4

XLV 23
2

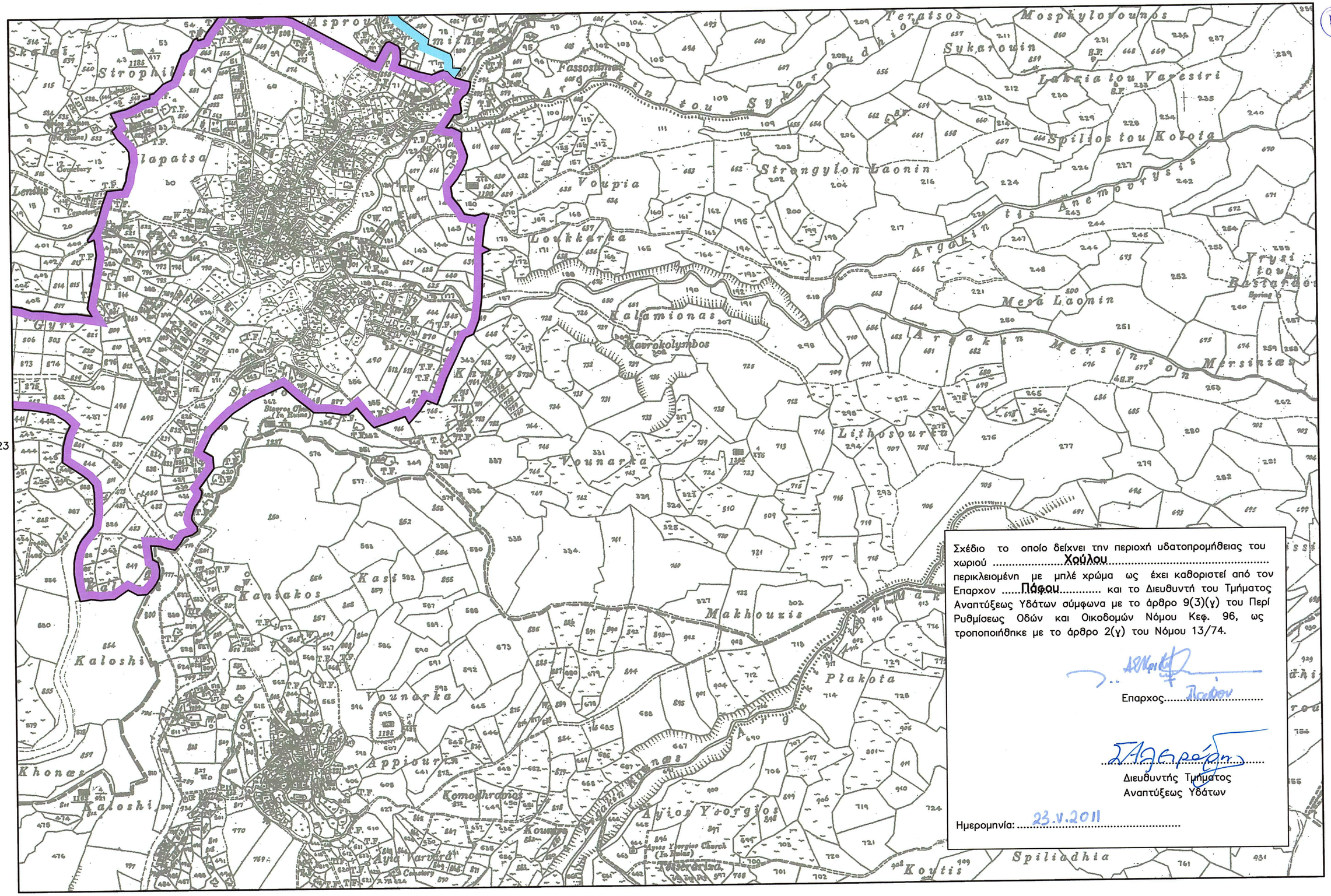

Σχέδιο το οποίο δείχνει την περιοχή υδατοπρομήθειας του χωριού .....Χούλου..... περικλειομένη με μπλέ χρώμα ως έχει καθοριστεί από τον Επαρχον .....Πάφου..... και το Διευθυντή του Τμήματος Αναπτύξεως Υδάτων σύμφωνα με το άρθρο 9(3)(γ) του Περί Ρυθμίσεως Οδών και Οικοδομών Νόμου Κεφ. 96, ως τροποποιήθηκε με το άρθρο 2(γ) του Νόμου 13/74.

Επαρχος.....Πάφου.....

.....
Διευθυντής Τμήματος
Αναπτύξεως Υδάτων

Ημερομηνία: 23.V.2011

Κλίμακα 1:5000

ΜΕΤΡΑ 100 0 100 200 300 400 500 ΜΕΤΡΑ

ΦΥΛΛΟ 3 ΑΠΟ 3

3

Υφιστάμενη Ζώνη Υδροδότησης

Επέκταση Ζώνης Υδροδότησης

reg66\sxediastirio\ΟριαΥδατοπρομήθειας\ΟριαΥδατοπρ.20-9-10\KHOULOU.LTM.dwg

ΧΟΥΛΟΥ – ΟΡΙΟ ΥΔΑΤΟΠΡΟΜΗΘΕΙΑΣ

Χούλου
Τμήμα Χωρίων
K3

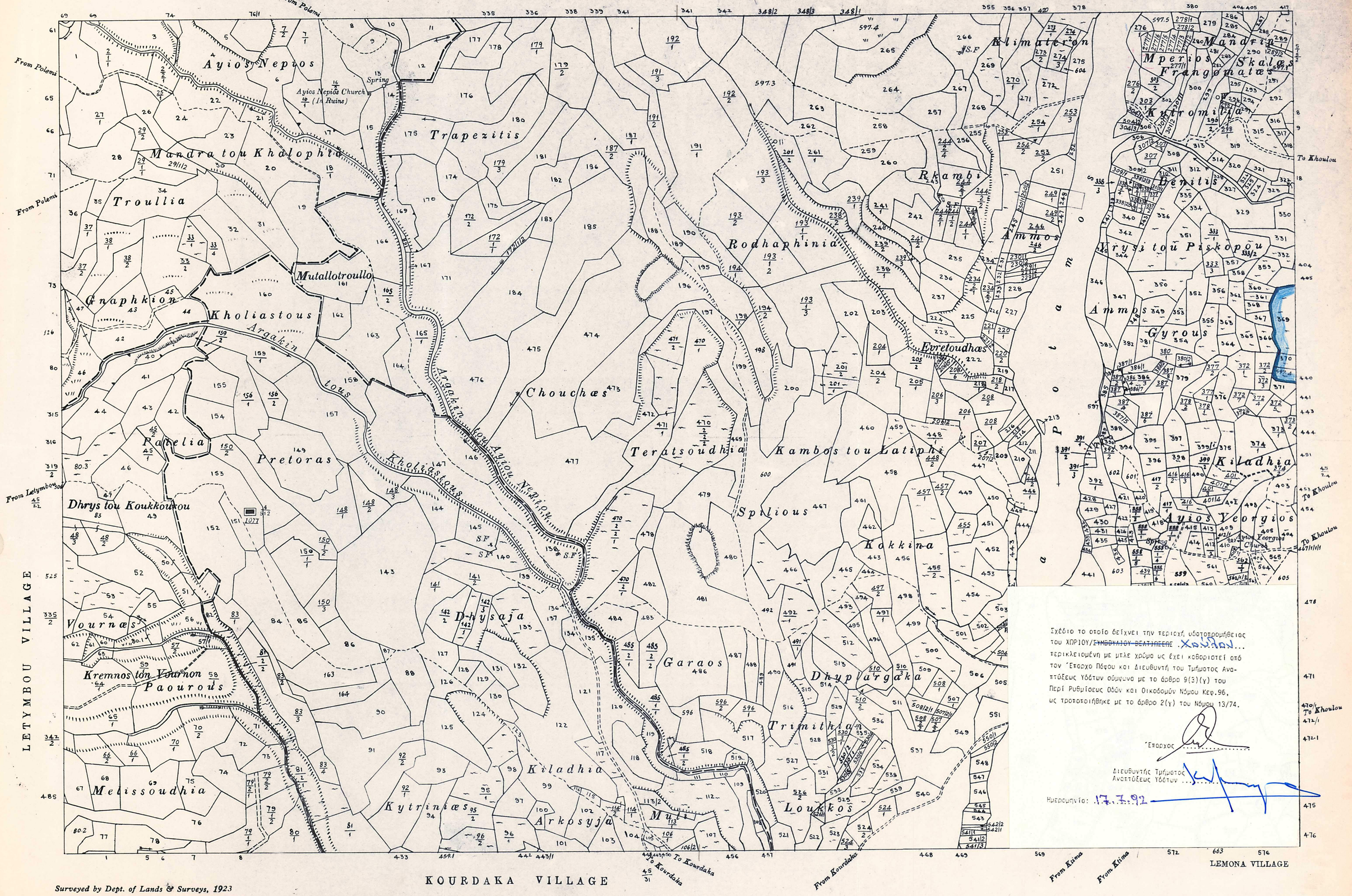

Σχέδιο το οποίο δείχνει την περιοχή υδροτερομήθειας του ΧΩΡΙΟΥ/~~ΣΥΜΒΟΥΛΙΟΥ ΒΕΛΤΙΩΣΕΩΣ~~ ΧΟΥΛΟΥ... περικλειομένη με μπλε χρώμα ως έχει καθοριστεί από τον Έπαρχο Πάφου και Διευθυντή του Τμήματος Αναπτύξεως Υδάτων σύμφωνα με το άρθρο 9(3)(γ) του Περί Ρυθμίσεως Οδών και Οικοδομών Νόμου Κεφ.96, ως τροποποιήθηκε με το άρθρο 2(γ) του Νόμου 13/74.

Έπαρχος .....

Διευθυντής Τμήματος Αναπτύξεως Υδάτων .....

Ημερομηνία: 17.7.92

Surveyed by Dept. of Lands & Surveys, 1923
State Copyright Reserved
Revised from D.L.O. plans, October 1982

Scale 1 : 5000

Feet 200 0 500 1000 Feet

Metres 100 50 0 100 200 300 400 Metres

Επέκταση ζώνης υδροδότησης