


Σχέδιο το οποίο δείχνει την περιοχή υδατοπρομήθειας του χωριού **Χλωράκα** περικλειόμενη με μπλε χρώμα ως έχει καθοριστεί από τον Επαρχο **Πάφου** και το Διευθυντή του Τμήματος Αναπτύξεως Υδάτων σύμφωνα με το άρθρο 9(3)(γ) του Περὶ Ρυθμίσεως Οδών και Οικοδομών Νόμου Κεφ. 96, ως τροποποιήθηκε με το άρθρο 2(γ) του Νόμου 13/74.

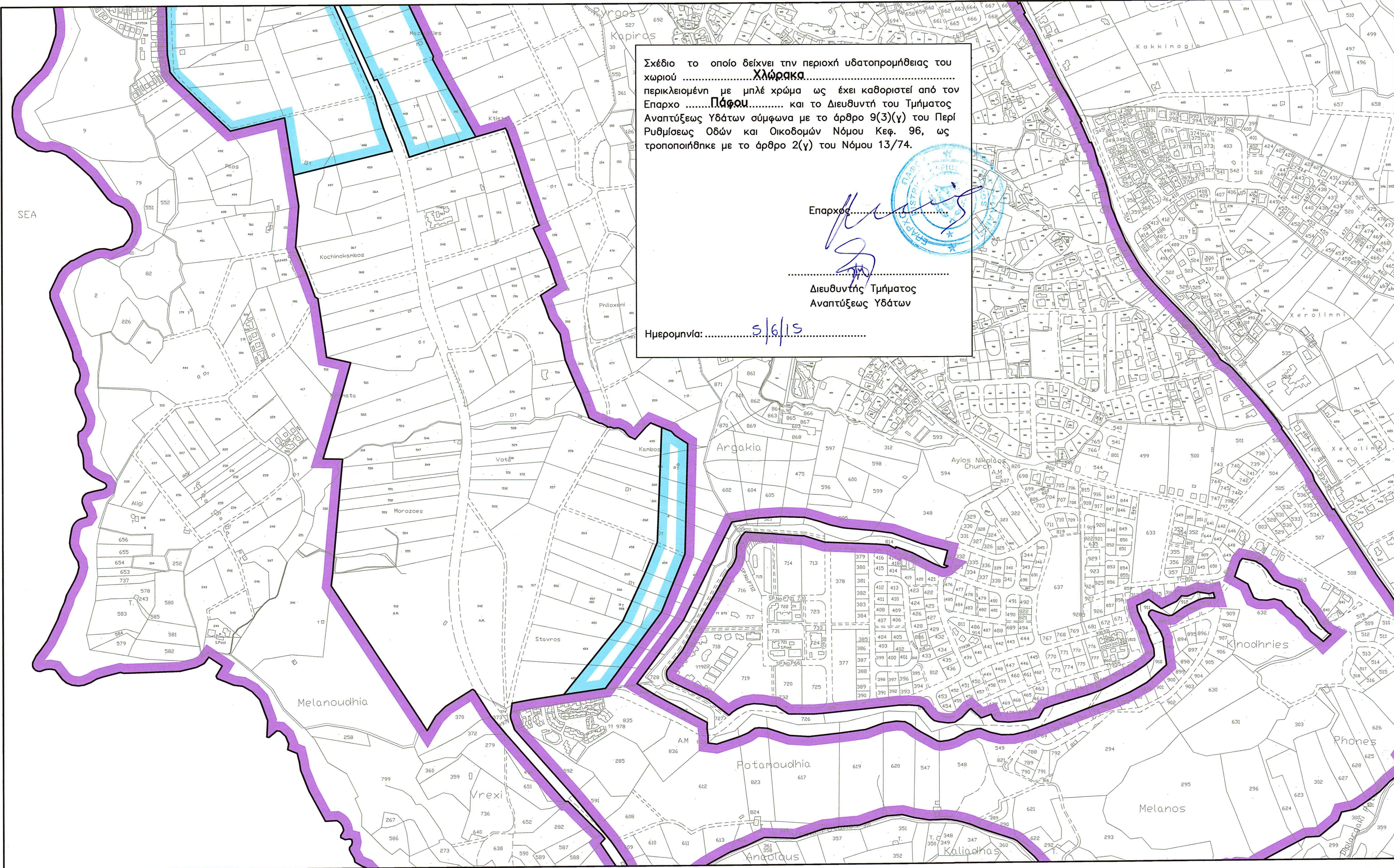
Επαρχος.....
 Διευθυντής Τμήματος Αναπτύξεως Υδάτων

Ημερομηνία: 5/6/15



Υφιστάμενη Ζώνη Υδροδότησης 
 Επέκταση Ζώνης Υδροδότησης 



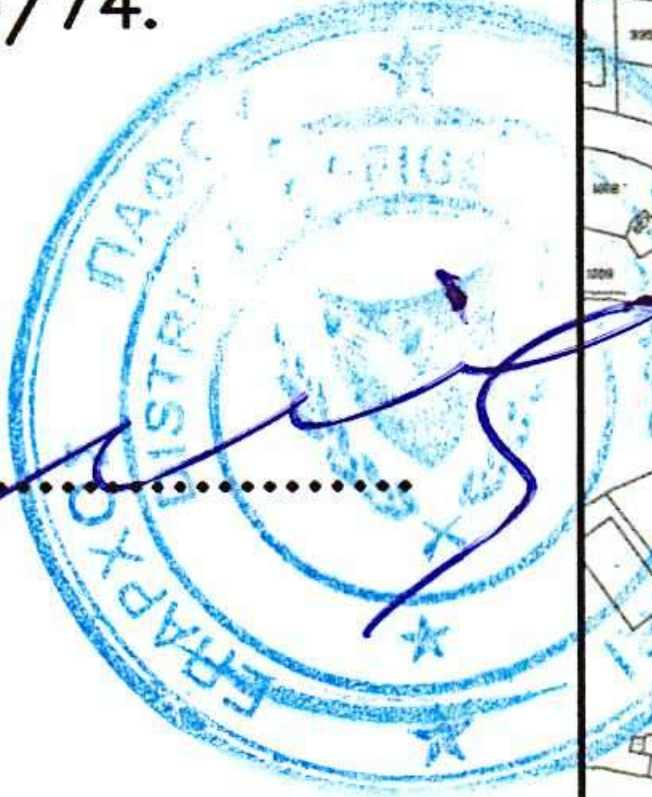


Σχέδιο το οποίο δείχνει την περιοχί υδατοπρομήθειας του χωριού **Χλώρακα** περιλειομένη με μπλέ χρώμα ως έχει καθοριστεί από τον Επαρχο **Πάφου** και το Διευθυντή του Τμήματος Αναπτύξεως Υδάτων σύμφωνα με το άρθρο 9(3)(γ) του Περί Ρυθμίσεως Οδών και Οικοδομών Νόμου Κεφ. 96, ως τροποποιήθηκε με το άρθρο 2(γ) του Νόμου 13/74.

Επαρχος.....

Διευθυντής Τμήματος Αναπτύξεως Υδάτων

Ημερομηνία: 5/6/15



XLV 59
3

Υφιστάμενη Ζώνη Υδροδότησης



Επέκταση Ζώνης Υδροδότησης



Λί 3
4
Κλίμακα 1:5000



ΦΥΛΛΟ 2 ΑΠΟ 4

ΧΛΩΡΑΚΑ – ΟΡΙΟ ΥΔΑΤΟΠΡΟΜΗΘΕΙΑΣ

2

Ιούνιος 2015

K2
Χάρτης
Τεχνολογία

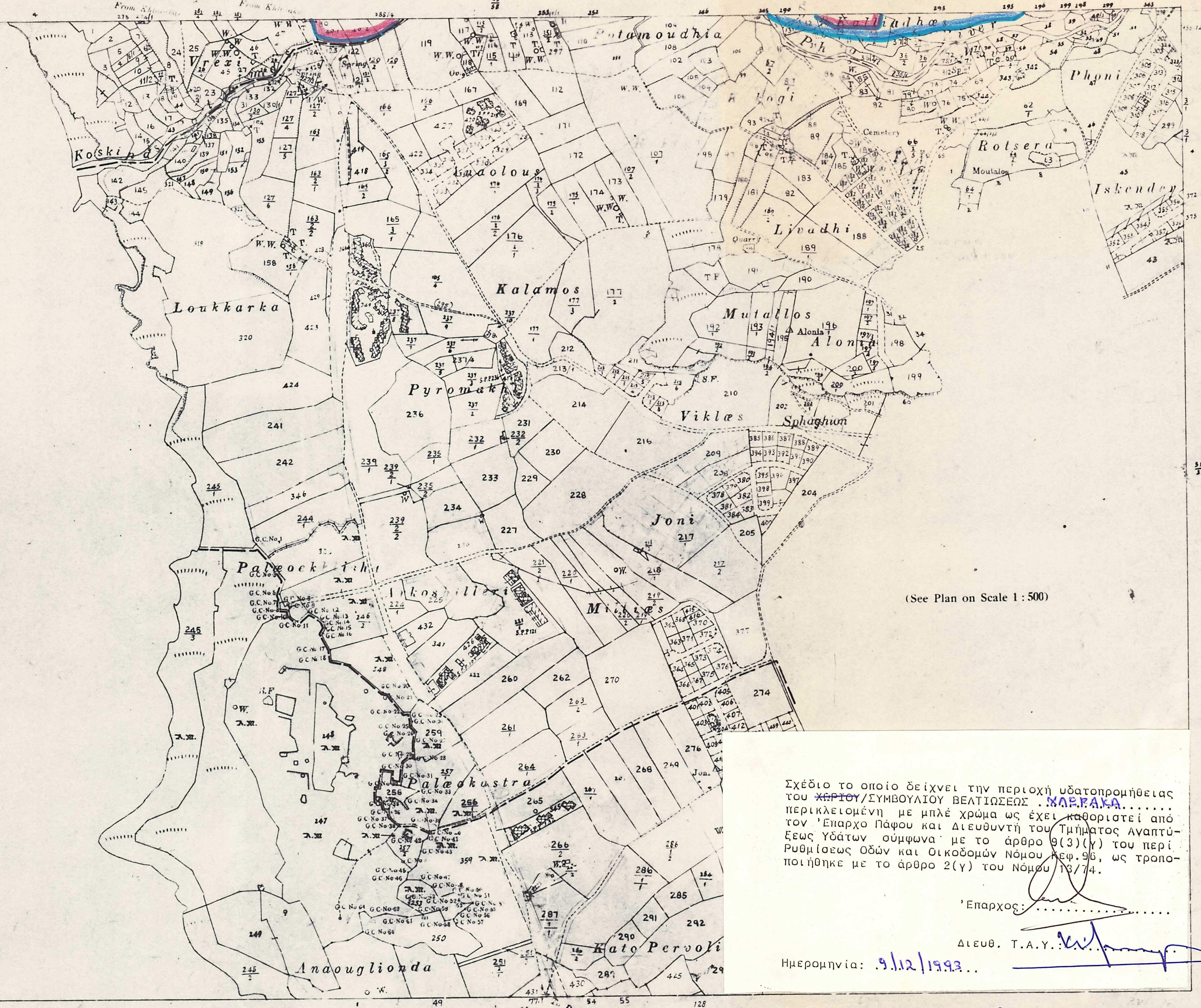
PAPHOS
MOUFFALLOS QR.

SHEET LI PLAN 2

KHLORAKAS VILLAGE

KHLORAKAS VILLAGE

S E A



(See Plan on Scale 1:500)

Σχέδιο το οποίο δείχνει την περιοχή υδατοπρομήθειας του ΧΑΡΤΟΥ/ΣΥΜΒΟΛΙΟΥ ΒΕΛΤΙΩΣΗΣ **ΜΑΡ.ΡΑΚΑ**..... περικλειομένη με μπλε χρώμα ως έχει καθοριστεί από τον Έπαρχο Πάφου και Διευθυντή του Τμήματος Αναπτύξεως Υδάτων σύμφωνα με το άρθρο 9(3)(γ) του περί Ρυθμίσεως Οδών και Οικοδομών Νόμου Κεφ.96, ως τροποποιήθηκε με το άρθρο 2(γ) του Νόμου 13/74.

Έπαρχος:

ΔΙΕΥΘ. Τ.Α.Υ. *[Signature]*

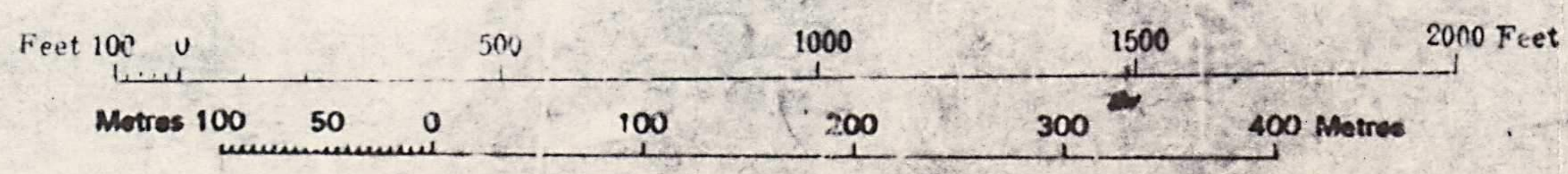
Ημερομηνία: 9/12/1993..

Χριστάμη Ζώνη υδροδότησης
Επέκταση ζώνης υδροδότησης

Surveyed by Dept. of Lands & Surveys, 1923
State Copyright Reserved
Revised from D.L.O. plans, July 1982

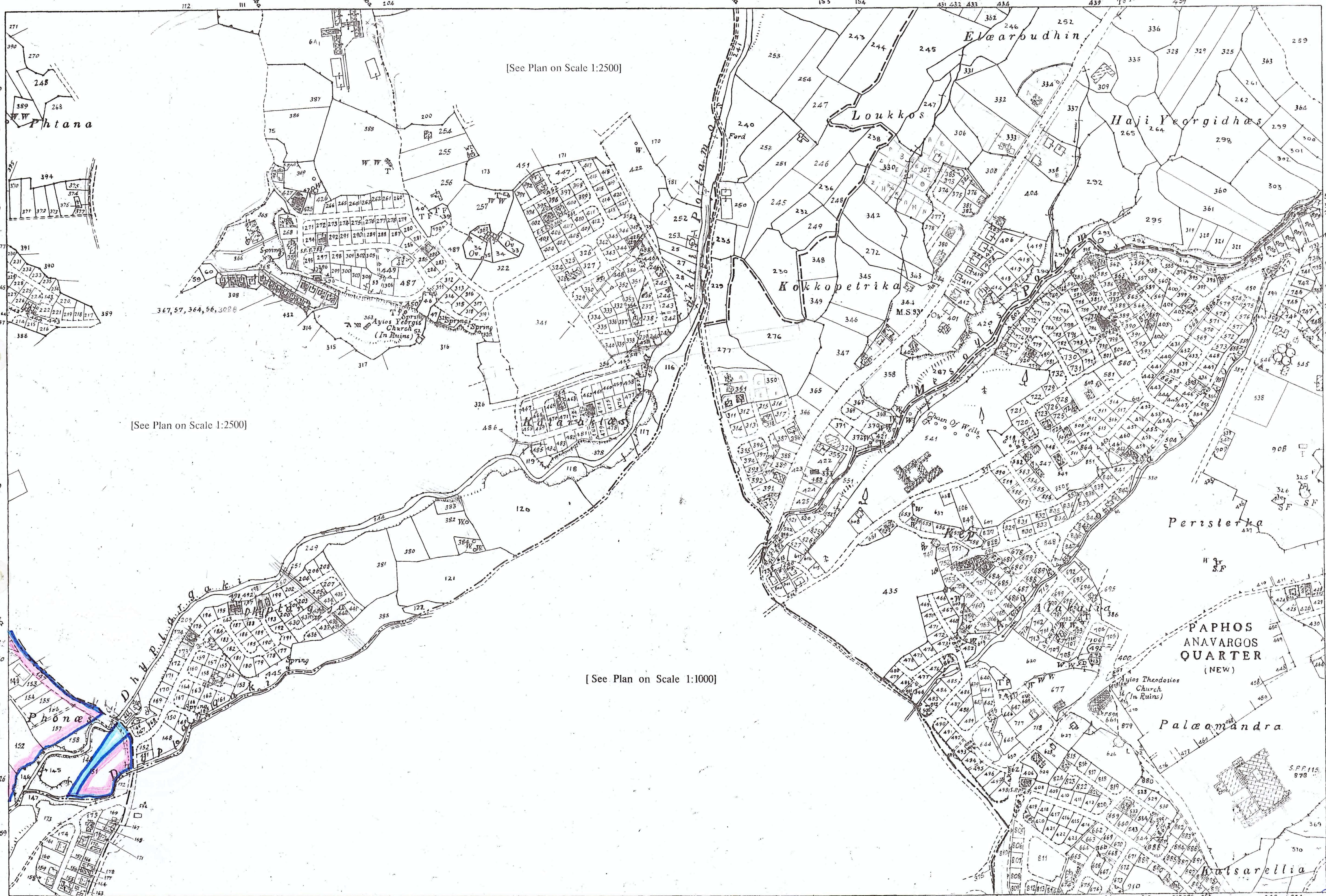
PAPHOS
AY. THEODHOROS QR.

Scale 1:5000



Από το
Τεχνικό
Κ6

TREMITHOUSA VILLAGE MESOYI VILLAGE



[See Plan on Scale 1:2500]

[See Plan on Scale 1:2500]

[See Plan on Scale 1:1000]

PAPHOS AYIOS PAVLOS QR.

Surveyed by Dept. of Lands & Surveys, 1923
State Copyright Reserved
Revised from D.L.O. plans, March 1979

Scale 1:5000



Υφιστάμενη Ζώνη Υδροδότησης
Επέκταση Ζώνης Υδροδότησης



2.11.04.
[Signature]